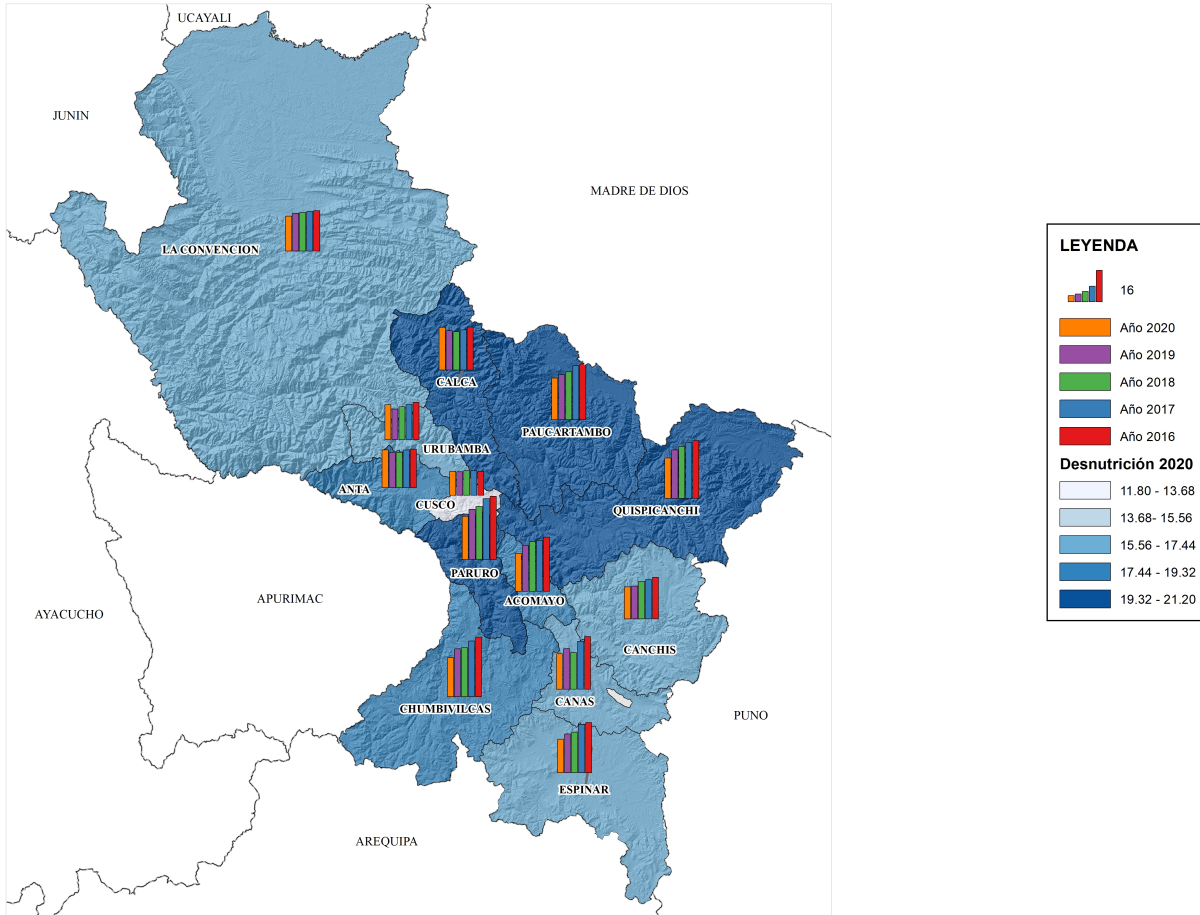
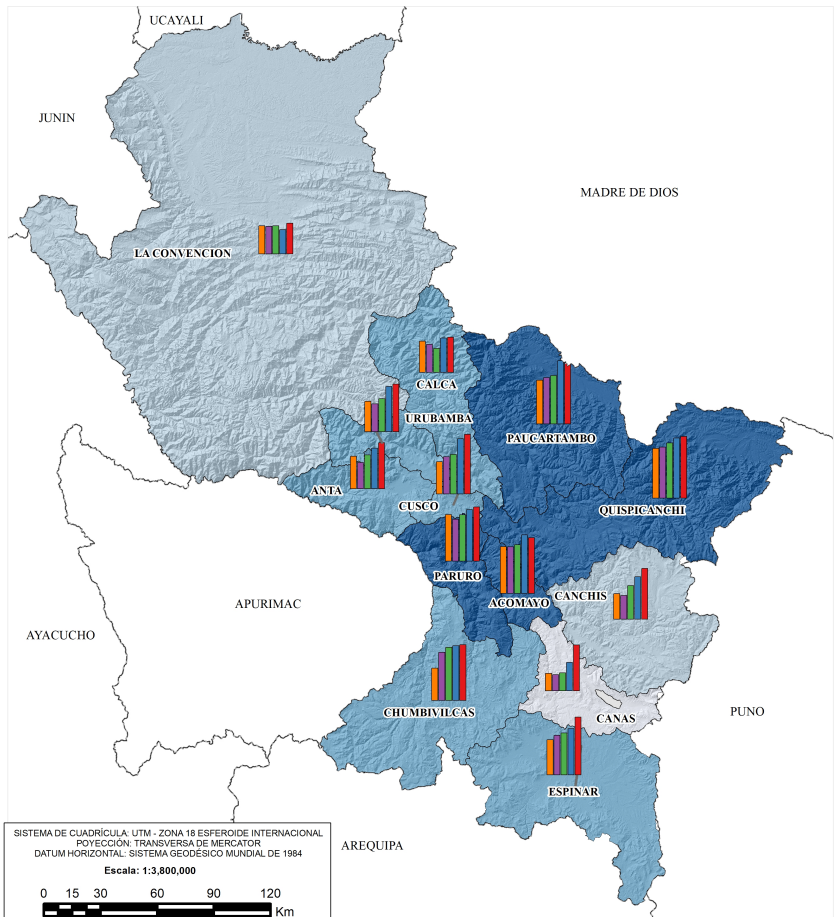
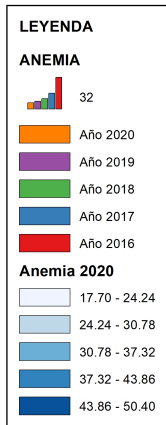


MAPAS DE DESNUTRICIÓN CRÓNICA Y ANEMIA EN NIÑOS

PORCENTAJE DE DESNUTRICIÓN CRÓNICA EN NIÑOS MENORES DE 5 AÑOS, 2016 – 2020



PORCENTAJE DE ANEMIA EN NIÑOS ENTRE 6 A 59 MESES, 2016 – 2020



GOBIERNO REGIONAL DEL CUSCO GERENCIA REGIONAL DE PLANEAMIENTO, PRESUPUESTO Y MODERNIZACIÓN		
MAPA: ANEMIA Y DESNUTRICIÓN		
EQUIPO DE GESTIÓN: SUB GERENCIA DE PLANEAMIENTO, ORDENAMIENTO Y DEMARCACIÓN TERRITORIAL		
UBICACIÓN: Departamento: Cusco 13 Provincias	PROYECCIÓN DE COORDENADAS: TRANSVERSERA DE MERCATOR WGS 84 - ZONA 18S	FECHA: Mayo de 2022 ESCALA: 1:3.800.000
FUENTE: Sistema de Información del Estado Nutricional SIEN Instituto Nacional de Salud - ASIS 2021 Límites políticos referencias internos - INEI Límites departamentales: GRPPM-SGPODT-UAT		07

SISTEMA DE CUADRÍCULA: UTM - ZONA 18 ESFEROIDE INTERNACIONAL
 PROYECCIÓN: TRANSVERSERA DE MERCATOR
 DATUM HORIZONTAL: SISTEMA GEODÉSICO MUNDIAL DE 1984

Escala: 1:3.800.000

0 15 30 60 90 120 Km