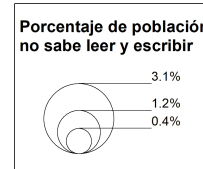
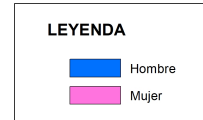
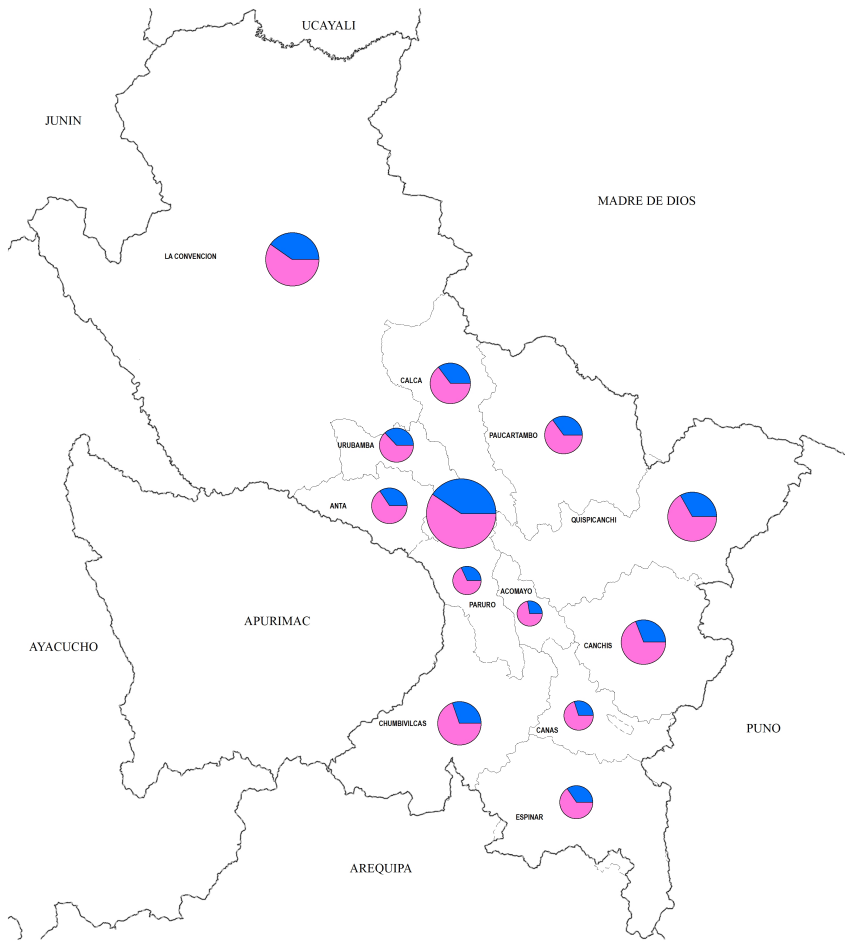
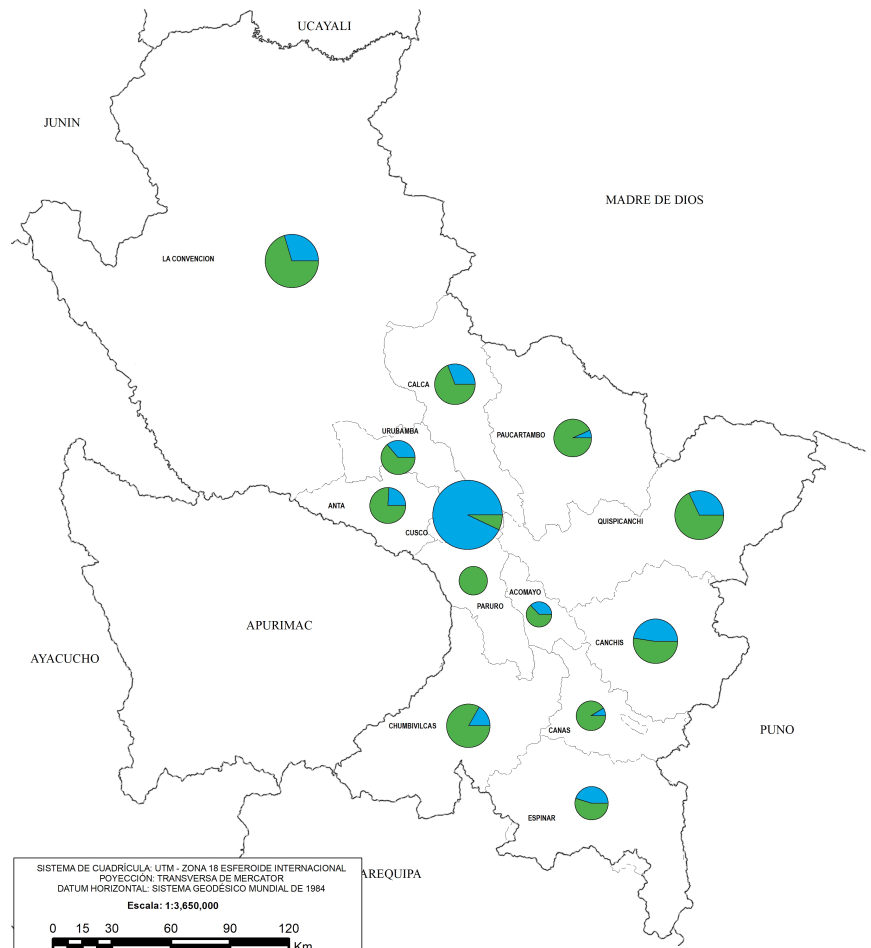
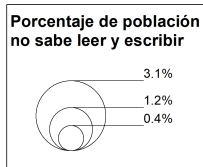



MAPA DE ANALFABETISMO DE LAS PROVINCIAS DEL DEPARTAMENTO DE CUSCO

MAPA DE ANALFABETISMO POR GENERO



MAPA DE ANALFABETISMO DE AREA URBANA Y RURAL



|  |   |  |
|--|---|--|
| <p><b>GOBIERNO REGIONAL DEL CUSCO</b><br/>GERENCIA REGIONAL DE PLANEAMIENTO, PRESUPUESTO Y MODERNIZACIÓN</p>   |   |  |
| <p><b>MAPA: ANALFABETISMO</b></p>  |   |  |
| <p><b>EQUIPO DE GESTION:</b> SUB GERENCIA DE PLANEAMIENTO, ORDENAMIENTO Y DEMARCACION TERRITORIAL</p>  |   |  |
| <p><b>UBICACIÓN:</b><br/>Departamento: Cusco<br/>13 Provincias</p>   | <p><b>PROYECCIÓN DE COORDENADAS:</b><br/>TRANSVERSA DE MERCATOR<br/>WGS 84 - ZONA 18S</p> | <p><b>FECHA:</b> Mayo de 2022<br/><b>ESCALA:</b> 1:3.650.000</p> |
| <p><b>FUENTE:</b><br/>Instituto Nacional de Estadística e Informática - INEI 2017<br/>Ministerio de Transportes y Comunicaciones - MTC 2020<br/>Límites políticos referenciales internos - INEI<br/>Límites departamentales: GRPPM-SGPOD/UAT</p> | <p><b>MAPA: 06</b></p>  |  |

