

# MUNICIPALIDAD PROVINCIAL DE ANTA GESTION 2015 - 2018



## PLAN DE DESARROLLO CONCERTADO DE LA PROVINCIA DE ANTA AL 2025



VIDAL HUAMAN TTITO ALCALDE





**CONTENIDO**

<b>PRIMERA PARTE</b>	<b>5</b>
<b>1. PARTE</b>	<b>6</b>
<b>1.1. CARACTERIZACION DE LA PROVINCIA DE ANTA.</b>	<b>7</b>
1.1.1. CARACTERIZACION DEL SISTEMA RELACIONAL	18
1.1.1.1. OCUPACION DEL ESPACIO PROVINCIAL.	19
1.1.1.2. GESTION DEL TERRITORIO	21
1.1.1.3. ORGANIZACIÓN DEL ESPACIO.	21
1.1.1.4. DEMARCACIÓN TERRITORIAL Y SU PROBLEMÁTICA	23
1.1.1.5. SITUACIÓN DE LÍMITES EXTERNOS DE LA PROVINCIA DE ANTA.	24
1.1.2. CARECTERIZACION DEL SISTEMA AMBIENTAL.	25
1.1.2.1. GEOLOGIA.	25
<b>1.1.3. CARECTERIZACION DEL SISTEMA PRODUCTIVO</b>	<b>40</b>
1.1.3.1. POBLACION ECONOMICAMENTE ACTIVA	40
1.1.4. CARACTERIZACION DEL SISTEMA EQUIPAMENTAL	51
1.1.4.1. SECTOR EDUCACION.	51
1.1.5. CARACTERIZACION DEL SISTEMA PATRIMONIAL Y CULTURAL	54
<b>1.2. IDENTIFICACION Y DEFINICION DE VARIABLES ESTRATEGICAS</b>	<b>61</b>
<b>1.3. DIAGNOSTICO DE VARIABLES ESTRATEGICAS.</b>	<b>62</b>
1.3.1. NIVEL DE VULNERABILIDAD E INCLUSION SOCIAL.	62
1.3.2. NIVEL DE IGUAL DE GÉNERO	65
1.3.3. ACCESO Y CALIDAD EDUCATIVA	69
1.3.4. ACCESO Y CALIDAD EN SALUD	73
1.3.5. ACCESO Y CALIDAD DE AGUA Y SANEAMIENTO.	78
a) AGUA Y ALCANTARILLADO.	79
1.3.6. NIVEL DE GESTION PÚBLICA	80
1.3.7. NIVEL DE COMPETITIVIDAD LOCAL.	85
1.3.8. NIVEL DE ARTICULACION TERRITORIAL	87
1.3.9. DISPONIBILIDAD DE RECURSOS HIDRICOS.	93
1.3.10. NIVEL DE RIESGOS Y DESASTRES.	96
1.3.11. PROPUESTA PARA LA COMPETITIVIDAD LOCAL PROVINCIAL	102
<b>1.3.12. IDENTIFICACIÓN DE SUBSITEMAS.</b>	<b>103</b>
1.3.12.1. IDENTIFICACIÓN DE VARIABLES ESTRATEGICAS ESPICIFICAS	104
1.3.12.2. RELACION DE VARIABLES ESTRATEGICAS CON LOS ACTORES	105
<b>SEGUNDA PARTE</b>	<b>108</b>
<b>2. PARTE II</b>	<b>108</b>
<b>2.1. ANALISIS ESTRATEGICO</b>	<b>109</b>
2.1.1. ANALIS DE VARIABLES ESTRATEGICOS	109
<b>2.2. ESCENARIO APUESTA Y FUTURO DESEADO</b>	<b>111</b>
<b>2.3. DETERMINACION DE LAS VARIABLES ESTRATEGICOS</b>	<b>112</b>
2.3.1. RIESGOS Y OPORTUNIDADES EN LA IMPLEMENTACION DEL ESCENARIO APUESTA	115



## **PLAN DE DESARROLLO CONCERTADO DE LA PROVINCIA DE ANTA AL 2025**



<b>2.4. VISION AL 2025</b>	<b>118</b>
<b>2.5. OBJETIVOS ESTRATEGICOS, INDICADORES Y METAS</b>	<b>119</b>
2.5.1. OBJETIVO ESTRATEGICO	119
2.5.2. CONSTRUCCION DE OBJETIVOS ESTRATEGICOS ESPICIFICOS	120
<b>2.6. ACCIONES ESTRATEGICAS.</b>	<b>122</b>
<b>2.7. PLAN DE ACCION Y PRESUPUESTO</b>	<b>147</b>
2.7.1. RUTA ESTRATEGICA	147
2.7.2. PRESUPUESTO Y RESPONSABLES DE EJECUTAR CADA ACCIÓN.	188
<b>2.8. ARTICULACIÓN DEL PLAN DE DESARROLLO CONCERTADO</b>	<b>229</b>



# PLAN DE DESARROLLO CONCERTADO DE LA PROVINCIA DE ANTA AL 2025



## INDICE DE CUADROS

CUADRO N° 1: UBICACIÓN GEOGRÁFICA	7
CUADRO N° 2: POBLACION DE LA PROVINCIA DE ANTA EN EL CONTEXTO REGIONAL	10
CUADRO N° 3: TASA DE CRECIMIENTO POBLACION DISTRITO ANTA.	10
CUADRO N° 4 : DISTRIBUCION DE LA POBLACION SEGÚN DISTRITOS - PROVINCIA DE ANTA	11
CUADRO N° 5: Población rural y urbano de la provincia de Anta 2007.	13
CUADRO N° 6: POBLACION POR GENERO, PROVINCIA Y DISTRITO ANTA	13
CUADRO N° 7: Provincia de Anta: Población Grupos de Edad – 2007	13
CUADRO N° 8: POBLACION DEL DISTRITO DE ANTA POR GRUPOS ETARIOS - 2017	14
CUADRO N° 9: POBLACION DEL DISTRITO DE CACHIMAYO POR GRUPOS ETARIOS - 2017	14
CUADRO N° 10: POBLACION DEL DISTRITO DE HUAROCONDO POR GRUPOS ETARIOS - 2017	15
CUADRO N° 11: POBLACION DEL DISTRITO DE MOLLEPATA POR GRUPOS ETARIOS - 2017	15
CUADRO N° 12: POBLACION DEL DISTRITO DE ZURITE POR GRUPOS ETARIOS - 2017	16
CUADRO N° 13: POBLACION DEL DISTRITO DE ANCAHUASI POR GRUPOS ETARIOS - 2017	16
CUADRO N° 14: POBLACION DEL DISTRITO DE CHINCHAYPUJYIO POR GRUPOS ETARIOS - 2017	17
CUADRO N° 15: POBLACION DEL DISTRITO DE LIMATAMBO POR GRUPOS ETARIOS - 2017	17
CUADRO N° 16: POBLACION DEL DISTRITO DE PUJYURA POR GRUPOS ETARIOS - 2017	17
CUADRO N° 17: DISCAPACIDAD DE HOGARES CENSADOS	18
CUADRO N° 18: MUNICIPALIDADES CON DOCUMENTOS	21
CUADRO N° 19: Centros Poblados: Diversos Servicios	22
CUADRO N° 20: SITUACION ACTUAL DE LIMITES.	23
CUADRO N° 21: SERIE, DESCRIPCION DE LA UNIDAD GEOLOGICA.	27
CUADRO N° 22	29
CUADRO N° 23: CUADRO CLASIFICACION DE SUELOS POR TIPO DE USO.	35
CUADRO N° 24: ESPECIE VEGETALES MAS COMUNES EN LA PROVINCIA DE ANTA.	37
CUADRO N° 25: ESPECIE VEGETALES MAS COMUNES EN LA PROVINCIA DE ANTA.	38
CUADRO N° 26: Población censada en edad de trabajar y tasa de crecimiento promedio anual 1993-2007, (Población de 14 y más años de edad)	41
CUADRO N° 27: POBLACIÓN CENSADA EN EDAD DE TRABAJAR POR GRUPOS DE EDAD	41
CUADRO N° 28: Por nivel de educación alcanzado. 2007.	41
CUADRO N° 29: PRODUCCION AGRICOLA SEGÚN DISTRITOS 2018	43
CUADRO N° 30: Población pecuaria 2017	44
CUADRO N° 31: Producción Pecuaria 2012.	44
CUADRO N° 32: Variación de la producción 2017-2012	44
CUADRO N° 33: MERCADOS Y FERIAS	46
CUADRO N° 34: Servicio Educativo de Gestión Pública por niveles provincia de Anta.	52
CUADRO N° 35: Servicio Educativo de Gestión Privado	53
CUADRO N° 36: MATRÍCULA EN EL SISTEMA EDUCATIVO	53
CUADRO N° 37: Provincia de Anta: Principales Festividades Religiosas	60
CUADRO N° 38: FESTIVIDADES	61
CUADRO N° 39	66
CUADRO N° 40: CASOS ATENDIDOS	67
CUADRO N° 41: Casos atendidos por el CEM por tipo de Violencia y grupos de edad	68
CUADRO N° 42: CEM	68
CUADRO N° 43	69
CUADRO N° 44	69
CUADRO N° 45: TASA EDUCATIVO	70
CUADRO N° 46: TASA PROVINCIA ANTA EDUCATIVO LOGRO EDUCATIVO	70
CUADRO N° 47; LOGRO EDUCATIVO	70
CUADRO N° 48: Establecimientos de Salud por distrito	74
CUADRO N° 49: EDAS	75
CUADRO N° 50: TASA DE MORTALIDAD	75



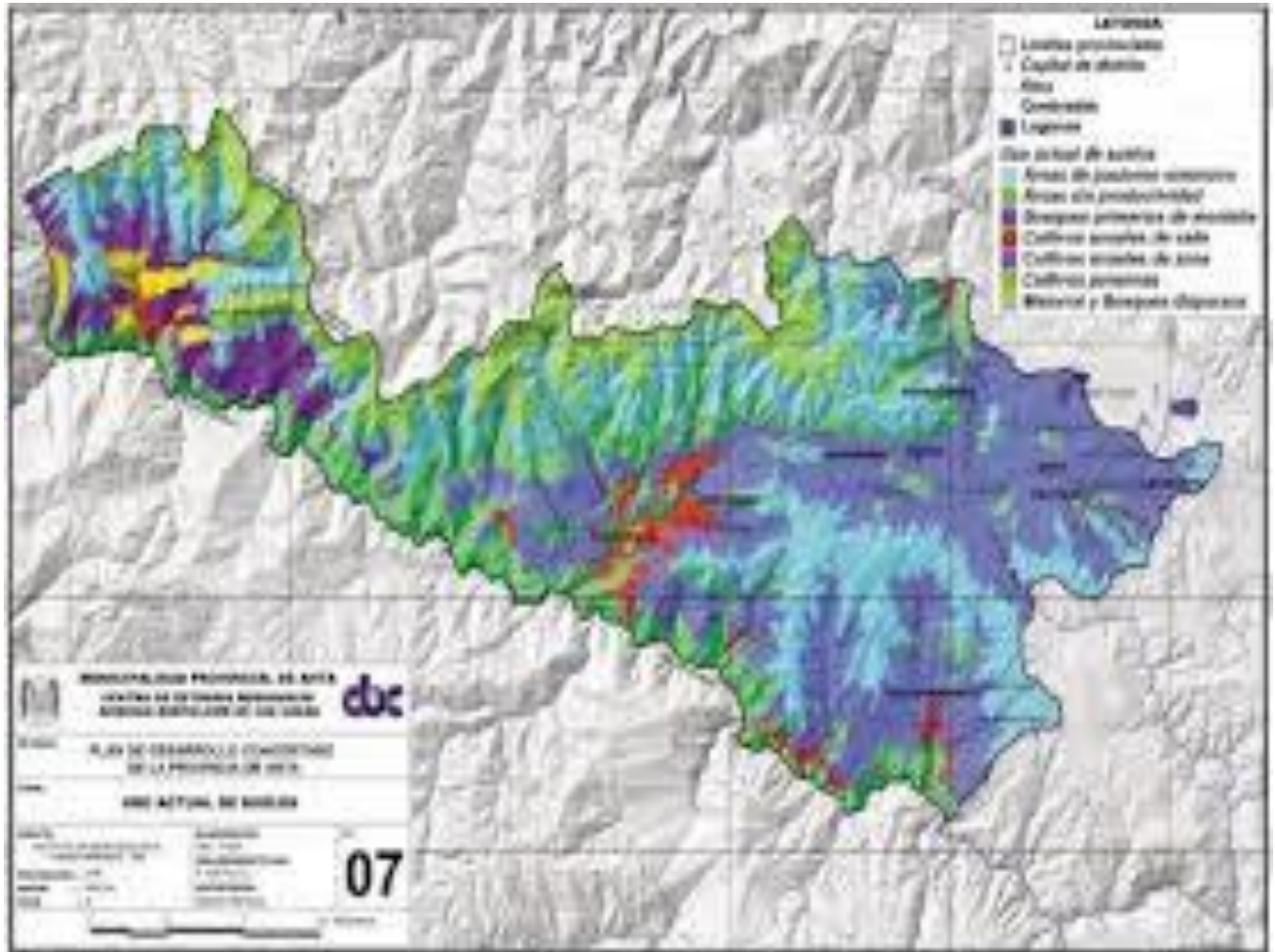
# PLAN DE DESARROLLO CONCERTADO DE LA PROVINCIA DE ANTA AL 2025



CUADRO N° 51: INDICADORES	76
CUADRO N° 52: NUTRICION	76
CUADRO N° 53	78
CUADRO N° 54: Acceso a agua de Viviendas con Ocupantes Presentes, Provincia de Anta, 2007	79
CUADRO N° 55: Viviendas que tienen red de agua dentro de la vivienda	79
CUADRO N° 56: GESTION DE INVERSIONES	80
CUADRO N° 57: EJECUCION D EOBRAS SEGÚN ESTADO SITUACIONAL	81
CUADRO N° 58	85
CUADRO N° 59: TASA DE DEPENDENCIA ECONÓMICA, DPTO DE CUSCO, 2,007	86
CUADRO N° 60: Población De 6 Años Y Más Según Pea Ocupada, Desocupada Y Tasa De Desempleo, Provincia De Cusco, 2,007	86
CUADRO N° 61:	88
CUADRO N° 62	89
CUADRO N° 63	89
CUADRO N° 64	91
CUADRO N° 65	93
CUADRO N° 66: FACTORES DEL ANALISIS DEL DIAGNOSTICO	102
CUADRO N° 67: SUBSISTEMAS	103
CUADRO N° 68: IDENTIFICACION D EVARIABLES ESPICIFICAS	104
CUADRO N° 69: RELACION DE VARIABLES ESPICIFICOS	106
CUADRO N° 70: ANALISIS DE VARIABLES ESPICIFICAS	109
CUADRO N° 71: DETERMINACION DE LA SITUACION FUTURA DE LAS VARIABLES ESTRATEGICAS.	112
CUADRO N° 72: IMPLEMENTACION Y RIESGOS Y OPORTUNIDADES	115
CUADRO N° 73: DETERMINACION DE OBJETIVOS ESTRATEGICO ESPICIFICOS	120
CUADRO N° 74: ACCIONES ESTRATEGICAS	122

## INDICE DE GRAFICOS

GRAFICO N° 1: DISTRIBUCION DE LA POBLACION SEGÚN DISTRITOS	12
GRAFICO N° 2: PIRAMIDEPOBLACIONAL DISTRITO ANTA	14
GRAFICO N° 3: PIRAMIDEPOBLACIONAL DISTRITO CACHIMAYO	14
GRAFICO N° 4: PIRAMIDE POBLACIONAL DISTRITO DE HUAROCONDO - 2017	15
GRAFICO N° 5: pirámide POBLACIONAL DEL DISTRITO DE MOLLEPATA POR GRUPOS ETARIOS - 2017	15
GRAFICO N° 6: pirámide POBLACIONAL DEL DISTRITO DE ZURITE POR GRUPOS ETARIOS - 2017	16
GRAFICO N° 7: pirámide POBLACIONAL DEL DISTRITO DE ANCAHUASI POR GRUPOS ETARIOS - 2017	16
GRAFICO N° 8: pirámide POBLACIONAL DEL DISTRITO DE ANCAHUASI POR GRUPOS ETARIOS - 2017	17
GRAFICO N° 9: pirámide POBLACIONAL DEL DISTRITO DE LIMATAMBO POR GRUPOS ETARIOS - 2017	17
GRAFICO N° 10: pirámide POBLACIONAL DEL DISTRITO DE PUJYURA POR GRUPOS ETARIOS - 2017	18
GRAFICO N° 11: PEA PROV. ANTA	42
GRAFICO N° 12, GASTOS DE EDUCACION	51
GRAFICO N° 13: MATRÍCULA EN EL SISTEMA EDUCATIVO POR ÁREA GEOGRÁFICA	54
GRAFICO N° 14: EJES ESTRATEGICOS	61
GRAFICO N° 15: Cusco, población en pobreza monetaria por provincias, 2007y 2013 (porcentaje)	62
GRAFICO N° 16:	63
GRAFICO N° 17: ANTA, IDH 2003 – 2012.	64
GRAFICO N° 18: Anta, IDH 2003 – 2012.	65
GRAFICO N° 19: FRACASO ESCOLAR PRIMARIA	71
GRAFICO N° 20: FRACASO ESCOLAR SECUNDARIA	71
GRAFICO N° 21: % APROBADO Y DESAPROBADOS	71
GRAFICO N° 22: APBROBADOS	72
GRAFICO N° 23: EJECUCION D EOBRAS	81
GRAFICO N° 24	84
GRAFICO N° 25: ACTIVIDAD LABORAL	<b>¡Error! Marcador no definido.</b>



# PRIMERA PARTE



## **SR. ALCALDE**

- **VIDAL HUAMAN TTITO**

## **REGIDORES.**

<b>N°</b>	<b>NOMBRES Y APELLIDOS</b>
1	PAULINO CCOLLATUPA PARIGUANA
2	LUIS CABRERA HUALLPARIMACHI
3	URBANO HUAMANGUILLA AMAUT
4	MARTHA SANTOS DELGADO DE QUISPE
5	WALTER ALMEYDA OJEDA
6	RUTH MARINA VILLA TENIENTE
7	RODOLFO SOLANO HINOJOSA
8	ABELARDO HUAMAN GUZMAN
9	HILARIO VALDIVIA SEGOVIA

## **GERENTE**

- **Mgt. ROMAN ANGEL RODRIGUEZ CATACORA**

## **EQUIPO TECNICO**

GERENTE GENERAL

**ECON. MOISES, CHAMPI – CHAMPI**

ECON. ROSALIA HUAMAN ILLA

ECON. MANCO REYES HUMBERTO SANTOS

ECON. JOSE MARCO AVENDAÑO OCHOA

JEFE DE PLANIFICACION Y PRESUPUESTOS



### 1.1. CARACTERIZACION DE LA PROVINCIA DE ANTA.

La provincia de Anta está ubicada dentro de la región de Cusco, su capital provincial se encuentra a tan solo 25 km y al noroeste de la ciudad de Cusco. Geográficamente está ubicada entre las coordenadas.

**CUADRO N° 1: UBICACIÓN GEOGRÁFICA**

Departamento	: Cusco
Provincia	: Anta
Región natural	: Sierra
Altitud de la capital	: 3620 m.s.n.m.
Altitud Mínima	: 1700 m.s.n.m.
Altitud Máxima	: 5850 m.s.n.m
Latitud Norte	: 13° 29' 24''
Longitud Oeste	: 72° 22' 12''
Superficie	: 2414,29 km <sup>2</sup>
Densidad poblacional	: 24 hab/km <sup>2</sup>

Fuente: MPA – Equipo Técnico

#### Los límites políticos son:

- Por el norte: Con las provincias de La Convención y Urubamba
- Por el sur: Con la provincia de Paruro y el departamento de Apurímac
- Por el oeste: Con el departamento de Apurímac
- Por el este: Con las provincias de Cusco y Urubamba

La provincia se subdivide en 9 distritos, estos, a su vez, se subdividen en comunidades campesinas.

**IMAGEN N° 1: Mapa Político de la Provincia de Anta**



Fuente: MPA – Oficina de Ordenamiento Territorial

- EPOCA PRE - INCAICA.





Antes de la llegada de los incas en la ciudad de Cusco existían grupos étnicos como los Sahuasiras, Huallas, Lares, Poques y Antasayac. Posiblemente, de este último descienden los pobladores de la provincia de Anta. Etimológicamente, Antasayac proviene de dos voces quechuas Anta: “cobre” y Sayac: “residente”, por lo que Antasayac significaría “habitante de la región cuprífera” (Anónimo, 1957).

Por otro lado Rostworowski menciona a los Ayarmacas como un pujante curacazgo asentado en territorio cusqueño en el momento de la llegada de los incas, que en la parte de la actual Anta se ubicaban en Huarcocondo, Zurite, Oca, Mantucclla, Zanco, Chakepay, Huañinmanga, Maras, Izcuchaca, Pucyura, Chacan, Cusipata y Cachimayo. La historia considera a los Ayarmacas como importantes enemigos de los incas, quienes los redujeron en busca de la hegemonía inca en el Cusco (María Rostworowski, 2004).

- **ÉPOCA INCA**

La presencia inca en la provincia de Anta se evidencia por el sistema de andenerías que se encuentran en el distrito de Zurite, así como en la provincia de Anta. Según el Inca Garcilaso de la Vega, se encontraba uno de los tambos o tampus sobre el camino real que salía del Cusco con dirección a Quito. En el distrito de Limatambo se puede apreciar el palacio de Tarahuasi. En Mollepata se ubican los restos de Choquechurco y en Chinchaypucyo, a 15 km del poblado, los restos de las construcciones Ccolmay.

“La dilatada pampa de Anta fue escenario de importantes acontecimientos históricos. En este lugar, los incas, bajo el mando del joven Túpac Yupanqui – quien luego gobernaría con el nombre de Pachacútec– infligieron una segunda y definitiva derrota a los aguerridos chancas. A partir de ese momento, iniciaron la expansión que consolidó el Tahuantinsuyo” (Guía del Cusco).

- **ÉPOCA COLONIAL**

Durante la colonia, en la provincia se construyó el templo del distrito de Mollepata, que alberga un Cristo de porte natural denominado señor de la Exaltación, comparado por algunos autores como Uriel García con el Patrón del Cusco, el Señor de los Temblores (Anónimo, 1957).

«Los indios denominaron poéticamente Anta, (cobre) a la llanura y su poblado principal, porque los rayos solares, al reverberar en las agrias laderas y peñas que al norte la ciñen, sombreadas a menudo de nubarrones, encienden reflejos cobrizos» (José de la Riva-Agüero, 1919).

“Aquí también se jugó la suerte de Gonzalo Pizarro, cuando se rebeló contra la corona a causa de las Leyes Nuevas, que limitaban los privilegios de los encomenderos; en Jaquijahuana las huestes leales a la Corona, bajo las órdenes de Pedro de la Gasca, derrotaron definitivamente a Gonzalo Pizarro” (Guía del Cusco).

Período republicano

Durante el Protectorado, San Martín creó los departamentos sobre la base de las intendencias y, según la guía de forasteros el departamento de Cusco, abarcaba las siguientes provincias: Abancay, Aymaraes, Calca, Cercado, Cotabambas, Chumbivilcas, Paruro, Paucartambo, Quispicanchis, Tinta y Urubamba.



## **PLAN DE DESARROLLO CONCERTADO DE LA PROVINCIA DE ANTA AL 2025**



En 1838, Don Andrés de Santa Cruz delegado Supremo de la Confederación Perú Boliviana, mediante un decreto supremo, determina que se dé el nombre de Anta a la provincia de Abancay.

El 18 de noviembre de 1839, el Congreso Central, considerando la excesiva extensión de la provincia de Abancay y la situación topográfica para la difícil expedición de documentos administrativos y circulación de órdenes superiores, crea la provincia de Anta, considerando la división natural que demarca el río Apurímac.

La tenencia de la tierra, antes del proceso de Reforma Agraria, presentaba como características las identificadas a nivel nacional para el medio rural. Es así que las mejores tierras se concentraban en grandes extensiones conformando haciendas, que en 50% eran de conducción directa y otro 50% por administradores.

Entre 1962 y 1977, la reforma había logrado fundamentalmente que las comunidades campesinas quedaran simplemente al margen de la entrega de tierras. Los campesinos comuneros iniciaron entonces la toma de tierras pertenecientes a las empresas asociativas de las cuales en teoría eran socios, como es el caso de la Cooperativa de Antapampa invadida en 1977 y liquidada en 1980.

Las empresas comunales se crearon como resultado de las primeras tomas de tierras y se generalizan con la desaparición de la Cooperativa. Sin embargo, algunos años después las comunidades se parcelaron. Ahora existe una fuerte presión hacia la titulación individual de las tierras.



## **CARACTERÍSTICA DEL SISTEMA POBLACIONAL**

### **Población de la provincia de Anta en el contexto regional.**

El comportamiento social y económico de la población de la provincia de Anta y de la región de Cusco ha determinado un escenario demográfico y cambiante.

Según el Censos Nacionales 2007: XI de Población y VI de Vivienda. La población de la provincia de Anta para el año 2007 era de 54,828 habitantes, representando el 5% de la población regional. La población de la provincia de Anta para el año 2017 se estima en 56,944 habitantes, representando el 4% de la población regional, con una densidad poblacional de 30 habitantes por km.

### **CUADRO N° 2: POBLACION DE LA PROVINCIA DE ANTA EN EL CONTEXTO REGIONAL**

DEPARTAMENTO Y PROVINCIA	SUPERFICIE (KM2)	POBLACION ESTIMADA 2017	DENSIDAD POBLACIONAL HAB/KM2 - 2017
<b>PERU</b>	1,286,966.66	31,488,625.00	24
<b>CUSCO</b>	71,986.56	1,331,758.00	19
<b>ANTA</b>	1,876.12	56,944.00	30

Fuente: Estadísticas INEI, Proyección de población 2017.

### **TASA DE CRECIMIENTO POBLACIONAL.**

Evolución de la Población:- La evolución de la población en la provincia de Anta, en el último periodo ínter censal 1993-2007, muestra una tasa de crecimiento decreciente de -0.2% La tasa de crecimiento poblacional del distrito está en -0.17 % según el censo inter censal desde el año 1993 a 2007.

### **CUADRO N° 3: TASA DE CRECIMIENTO POBLACION DISTRITO ANTA.**

DISTRITO ANTA	TASA DE CRECIMIENTO INTERCENSAL (PORCENTAJE)					
	1961/1940	1972/1961	1984/1972	1993/1981	2005/1993	2007/1993
<b>POBLACION</b>	11790	12082	12769	16737	17259	16336
<b>TASA INTERCENSAL</b>	-1.52%	0.22%	0.62%	2.28%	0.26%	-0.17%

Fuente: Estadísticas INEI, Proyección de población 2017.

### **Distribución de la población por distritos.**

Según los datos del Censo de Población de 1940, la provincia de Anta tuvo una población de 39 377 habitantes, distribuidos en cinco distritos (Anta, Huarcocondo, Limatambo, Mollepata y Zurite). Para el IX Censo de Población y IV de Vivienda de 1993, la población se incrementa a 56 424 habitantes, repartidos en sus nueve distritos (ver cuadro N° 3), cabe precisar que Ancahuasi se distritaliza en el año de 1981, por lo que se desmembró el distrito de Zurite.

La provincia de Anta, según los resultados del X Censo de Población y V de Vivienda del 2005, tiene una población de 57 905 habitantes, distribuidos en nueve distritos. El distrito de



## PLAN DE DESARROLLO CONCERTADO DE LA PROVINCIA DE ANTA AL 2025



Anta, como capital provincial, tiene una población de 17 259 habitantes y representa 30% de la población total. Le siguen en importancia los distritos de Limatambo y Ancahuasi con 8615 (15%) y 7543 (13%), respectivamente. Los distritos con menor participación poblacional son: Cachimayo 1920 (3%), Mollepata 3543 (6%) y Pucyura 3912 (7%), ver cuadro N°4.

**CUADRO N° 4 : DISTRIBUCION DE LA POBLACION SEGÚN DISTRITOS - PROVINCIA DE ANTA**

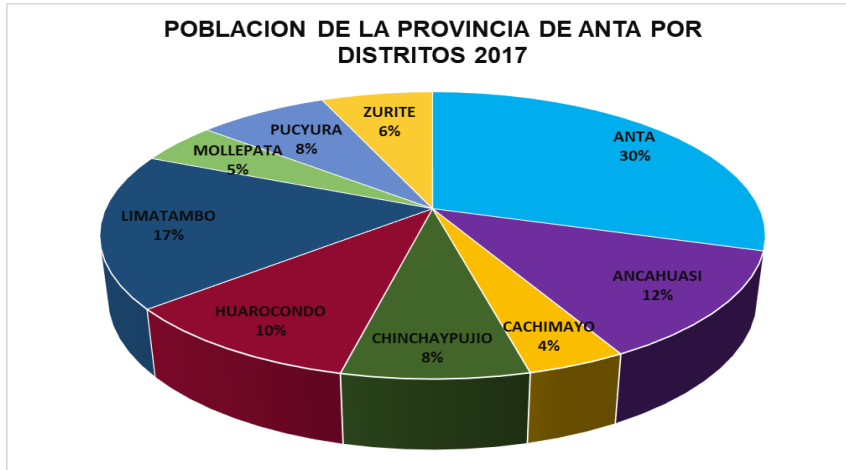
PROVINCIA DE ANTA	1940	1961	1972	1981	1993		2005		2007		2017	
					N	%	N	%	N	%	N. ESTIMADA	
ANTA	16259	11790	12082	12769	16737	30%	17259	30%	16336	30%	16894	30%
ANCAHUASI	-	-	-	-	6937	12%	7543	13%	6785	13%	7026	12%
CACHIMAYO	-	-	1329	1624	1757	3%	1920	3%	2037	4%	2311	4%
CHINCHAYPUJIO	-	5286	5463	5673	5988	11%	5521	10%	4724	9%	4352	8%
HUAROCONDO	5572	180	6199	5864	6032	11%	5617	10%	5719	11%	5827	10%
LIMATAMBO	7102	6615	6975	7529	8413	15%	8615	15%	9076	17%	9913	17%
MOLLEPATA	3857	3835	3496	3565	3793	7%	3543	6%	2091	4%	2630	5%
PUCYURA		3313	2356	2725	2684	5%	3912	7%	3545	7%	4307	8%
ZURITE	6587	8071	8430	8703	4083	7%	3975	7%	3705	7%	3684	6%
<b>TOTAL PROVINCIA DE ANTA</b>	<b>39377</b>	<b>39090</b>	<b>46330</b>	<b>48452</b>	<b>56424</b>		<b>57905</b>		<b>54018</b>		<b>56944</b>	

Fuente: Estadísticas INEI, Proyección de población 2017.

Según las estimaciones del INEI para 2017, la población de la provincia de Anta es de 56944 habitantes, la capital de la provincia el distrito de Anta tiene 16894 habitantes y representa 30% de la población total de la provincia. Le siguen en importancia los distritos de Limatambo con 9913 (17%), Ancahuasi con 7026 (12%), y Huarocondo 5827 (10%). Los distritos con menor participación poblacional son: Cachimayo 2311 (4%), Mollepata 2630 (5%), Zurite 3684 (6%), Pucyura 4307 (8%), y Chinchaypujio 4352 (8%). Grafico N°1



**GRAFICO N° 1: DISTRIBUCION DE LA POBLACION SEGÚN DISTRITOS**



Fuente: Estadísticas INEI, Proyección de población 2017.

### **POBLACION RURAL Y URBANA.**

Los criterios empleados en los Censos Nacionales de Población y Vivienda, aplicados por el Instituto Nacional de Estadística e Informática (INEI), para diferenciar entre lo urbano y rural son los siguientes:

#### **A. Población Urbana:**

Aquella que vive en aglomeraciones cuyas viviendas, en número mínimo de 100, se hallen ocupadas contiguamente. Por excepción se considera como población urbana a aquella que habita en todas las capitales de distrito. Las aglomeraciones pueden contener uno o más centros poblados con viviendas contiguas.

#### **B. Población Rural:**

Aquella que habita en la parte del territorio del distrito que se extiende desde los linderos de los centros poblados en área urbana, hasta los límites del mismo distrito.

La provincia de Anta es principalmente rural, debido a que el 64.6% de su población reside en zona rural, y el 35.4% reside en zona urbana.

El índice de ruralidad es un índice demográfico que expresa la razón de población rural frente a la población urbana en un determinado territorio. Por tal motivo, el índice de ruralidad indica que por cada cien residentes en el área urbana existen 182.8 que habitan en el área rural de la provincia de Anta y en el Distrito por cada cien residentes en área urbana 130.7 habitan en el área rural.



## PLAN DE DESARROLLO CONCERTADO DE LA PROVINCIA DE ANTA AL 2025



**CUADRO N° 5: Población rural y urbano de la provincia de Anta 2007.**

CODIGO	REGION, PROVINCIA Y DISTRITO	POBLACION					INDICE DE RURALIDAD
		TOTAL	URBANA	%	RURAL	%	
0	CUSCO	1,171,403	644,684	55.0%	526,719	45.0%	81.7
1	PROVINCIA ANTA	54,828	19386	35.4%	35442	64.6%	182.8
1.4	DISTRITO ANTA	16,336	7081	43.3%	9255	56.7%	130.7

Fuente: INEI, CPV – 2007 (Elaboración Propia)

### ESTRUCTURA DEMOGRÁFICA

#### Población por género

**CUADRO N° 6: POBLACION POR GENERO, PROVINCIA Y DISTRITO ANTA**

CODIGO	REGION, PROVINCIA Y DISTRITO	POBLACION					INDICE FEMIN
		TOTAL	FEMENINA	%	MASCULINO	%	
0	CUSCO	1,171,403	586,535.00	50.1%	584,868.00	49.9%	100.3%
1	PROVINCIA ANTA	54,828	27,220.00	49.6%	27,608.00	50.4%	98.6%
1.4	DISTRITO ANTA	16,336	8,303.00	50.8%	8,033.00	49.2%	103.4%

Fuente: INEI, CPV – 2007 (Elaboración Propia)

La población en la Provincia de Anta según Censo de Población Y vivienda del 2007 son un total de 54,828 habitantes de los cuales la mayor cantidad de personas se encuentran dentro de los rangos 0-19 años llegando a ser un 46.7% de la población total de la provincia de acuerdo al detalle del siguiente cuadro.

**CUADRO N° 7: Provincia de Anta: Población Grupos de Edad – 2007**

PROVINCIA DE ANTA	TOTAL	%	POBLACIÓN				TOTAL	URBANA			TOTAL	RURAL		
			HOMBRES	%	MUJERES	%		HOMBRES	MUJERES	%		HOMBRES	MUJERES	%
De 0 a 4 años	5276	9.6	2705	9.8	2571	9.4	1818	941	877	9.4	3458	1764	1694	9.8
De 5 a 9 años	6518	11.9	3363	12.2	3155	11.6	2185	1098	1087	11.3	4333	2265	2068	12.2
De 10 a 14 años	7890	14.4	4138	15	3752	13.8	2764	1433	1331	14.3	5126	2705	2421	14.5
De 15 a 19 años	5623	10.3	3012	10.9	2611	9.6	2016	1072	944	10.4	3607	1940	1667	10.2
De 20 a 24 años	3795	6.9	1931	7	1864	6.8	1408	700	708	7.3	2387	1231	1156	6.7
De 25 a 29 años	3279	6	1579	5.7	1700	6.2	1260	585	675	6.5	2019	994	1025	5.7
De 30 a 34 años	3218	5.9	1574	5.7	1644	6	1237	586	651	6.4	1981	988	993	5.6
De 35 a 39 años	3343	6.1	1583	5.7	1760	6.5	1238	555	683	6.4	2105	1028	1077	5.9
De 40 a 44 años	3184	5.8	1581	5.7	1603	5.9	1161	578	583	6	2023	1003	1020	5.7
De 45 a 49 años	2862	5.2	1459	5.3	1403	5.2	991	516	475	5.1	1871	943	928	5.3
De 50 a 54 años	2097	3.8	1023	3.7	1074	3.9	708	345	363	3.7	1389	678	711	3.9
De 55 a 59 años	1691	3.1	850	3.1	841	3.1	550	270	280	2.8	1141	580	561	3.2
De 60 a 64 años	1543	2.8	746	2.7	797	2.9	505	236	269	2.6	1038	510	528	2.9
De 65 a 69 años	1408	2.6	667	2.4	741	2.7	474	686	859	2.4	934	1378	1586	2.6
De 70 a 74 años	1116	2	522	1.9	594	2.2	371	66	74	1.9	745	143	163	2.1
De 75 a 79 años	882	1.6	389	1.4	493	1.8	309	43	56	1.6	573	73	76	1.6
De 80 a 84 años	508	0.9	220	0.8	288	1.1	198	54	44	1	310	115	98	0.9
De 85 a 89 años	340	0.6	154	0.6	186	0.7	122	42	44	0.6	218	70	118	0.6
De 90 a 94 años	122	0.2	54	0.2	84	0.3	39	21	30	0.2	83	40	38	0.2
De 95 a 99 años	133	0.2	58	0.2	59	0.2	32	51	66	0.2	101	139	140	0.3
<b>TOTAL</b>	<b>54828</b>	<b>100</b>	<b>27608</b>	<b>100</b>	<b>27220</b>	<b>100</b>	<b>19386</b>	<b>9878</b>	<b>10099</b>	<b>100</b>	<b>35442</b>	<b>18587</b>	<b>18068</b>	<b>100</b>

Fuente: INEI, CPV – 2007 (Elaboración Propia)

### Población de los distritos de la provincia de Anta por grupos etarios

# PLAN DE DESARROLLO CONCERTADO DE LA PROVINCIA DE ANTA AL 2025



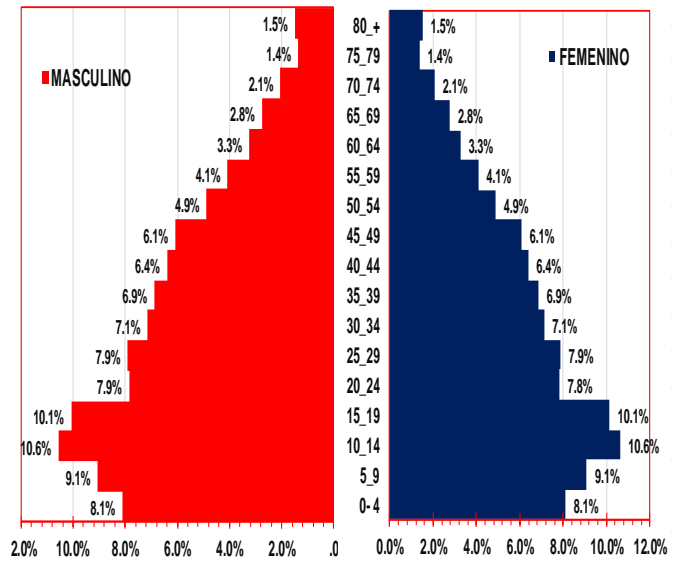
En el siguiente grafico se puede apreciar la estructura poblacional por grupos etarios del distrito de Anta. Muestra un progresivo incremento de la población en edades 10 – 14 años.

**CUADRO N° 8: POBLACION DEL DISTRITO DE ANTA POR GRUPOS ETARIOS - 2017**

EDAD	M	F	TOTAL	MASCULINO	FEMENINO
				%	%
0-4	681	687	1368	8.1%	8.1%
5_9	760	775	1535	9.1%	9.1%
10_14	886	909	1795	10.6%	10.6%
15_19	845	866	1711	10.1%	10.1%
20_24	659	663	1322	7.9%	7.8%
25_29	663	666	1329	7.9%	7.9%
30_34	599	603	1202	7.1%	7.1%
35_39	578	581	1159	6.9%	6.9%
40_44	537	542	1079	6.4%	6.4%
45_49	510	515	1025	6.1%	6.1%
50_54	409	414	823	4.9%	4.9%
55_59	342	347	689	4.1%	4.1%
60_64	273	277	550	3.3%	3.3%
65_69	232	237	469	2.8%	2.8%
70_74	172	177	349	2.1%	2.1%
75_79	115	118	233	1.4%	1.4%
80_+	126	130	256	1.5%	1.5%
<b>TOTAL</b>	<b>8387</b>	<b>8507</b>	<b>16894</b>		

Fuente: INEI, CPV – 2007 (Elaboración Propia)

**GRAFICO N° 2: PIRAMIDE POBLACIONAL DISTRITO ANTA**

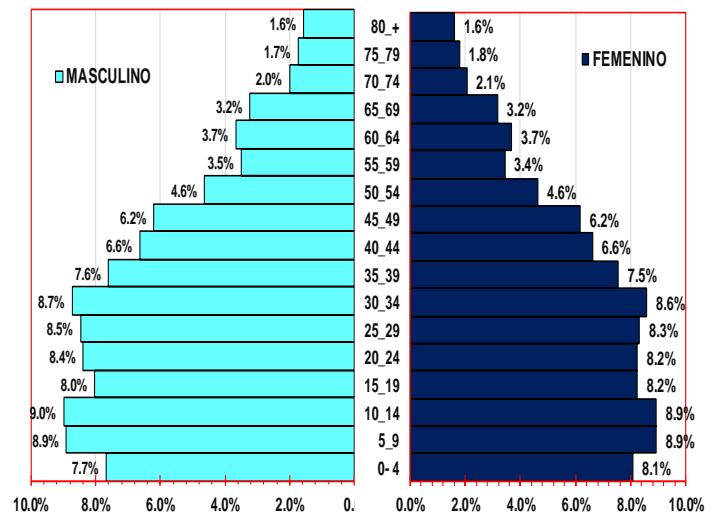


**CUADRO N° 9: POBLACION DEL DISTRITO DE CACHIMAYO POR GRUPOS ETARIOS - 2017**

EDAD	M	F	TOTAL	MASCULINO	FEMENINO
				%	%
0-4	88	94	182	7.7%	8.1%
5_9	102	104	206	8.9%	8.9%
10_14	103	104	207	9.0%	8.9%
15_19	92	96	188	8.0%	8.2%
20_24	96	96	192	8.4%	8.2%
25_29	97	97	194	8.5%	8.3%
30_34	100	100	200	8.7%	8.6%
35_39	87	88	175	7.6%	7.5%
40_44	76	77	153	6.6%	6.6%
45_49	71	72	143	6.2%	6.2%
50_54	53	54	107	4.6%	4.6%
55_59	40	40	80	3.5%	3.4%
60_64	42	43	85	3.7%	3.7%
65_69	37	37	74	3.2%	3.2%
70_74	23	24	47	2.0%	2.1%
75_79	20	21	41	1.7%	1.8%
80_+	18	19	37	1.6%	1.6%
<b>TOTAL</b>	<b>1145</b>	<b>1166</b>	<b>2311</b>	<b>100%</b>	<b>100%</b>

Fuente: INEI, CPV – 2007 (Elaboración Propia)

**GRAFICO N° 3: PIRAMIDE POBLACIONAL DISTRITO CACHIMAYO**



# PLAN DE DESARROLLO CONCERTADO DE LA PROVINCIA DE ANTA AL 2025

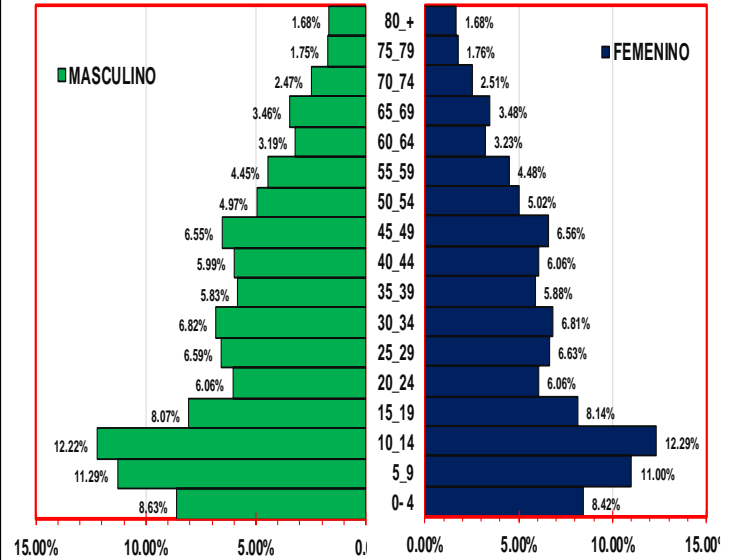


**CUADRO N° 10: POBLACION DEL DISTRITO DE HUAROCONDO POR GRUPOS ETARIOS - 2007**

EDAD	M	F	TOTAL	MASCULINO	FEMENINO
				%	%
0-4	262	235	497	8.63%	8.42%
5_9	343	307	650	11.29%	11.00%
10_14	371	343	714	12.22%	12.29%
15_19	245	227	472	8.07%	8.14%
20_24	184	169	353	6.06%	6.06%
25_29	200	185	385	6.59%	6.63%
30_34	207	190	397	6.82%	6.81%
35_39	177	164	341	5.83%	5.88%
40_44	182	169	351	5.99%	6.06%
45_49	199	183	382	6.55%	6.56%
50_54	151	140	291	4.97%	5.02%
55_59	135	125	260	4.45%	4.48%
60_64	97	90	187	3.19%	3.23%
65_69	105	97	202	3.46%	3.48%
70_74	75	70	145	2.47%	2.51%
75_79	53	49	102	1.75%	1.76%
80_+	51	47	98	1.68%	1.68%
<b>TOTAL</b>	<b>3037</b>	<b>2790</b>	<b>5827</b>		

Fuente: INEI, CPV – 2007 (Elaboración Propia)

**GRAFICO N° 4: PIRAMIDE POBLACIONAL DISTRITO DE HUAROCONDO - 2017**

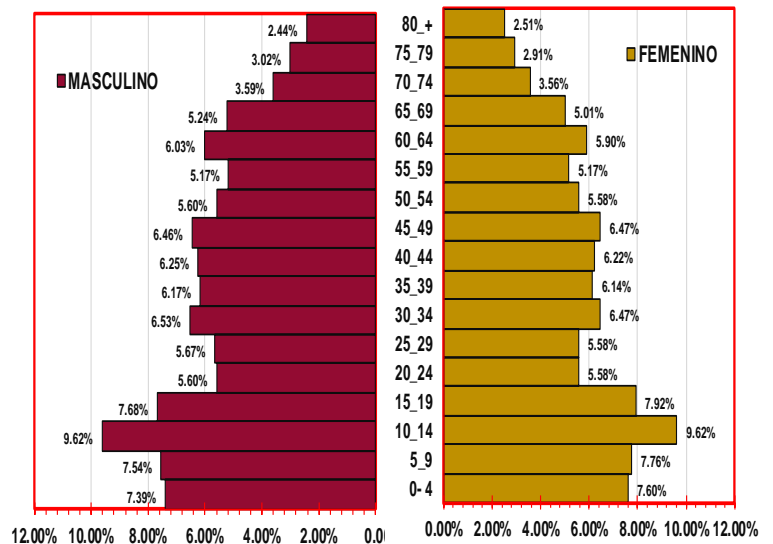


**CUADRO N° 11: POBLACION DEL DISTRITO DE MOLLEPATA POR GRUPOS ETARIOS - 2017**

EDAD	M	F	TOTAL	MASCULINO	FEMENINO
				%	%
0-4	103	94	197	7.39%	7.60%
5_9	105	96	201	7.54%	7.76%
10_14	134	119	253	9.62%	9.62%
15_19	107	98	205	7.68%	7.92%
20_24	78	69	147	5.60%	5.58%
25_29	79	69	148	5.67%	5.58%
30_34	91	80	171	6.53%	6.47%
35_39	86	76	162	6.17%	6.14%
40_44	87	77	164	6.25%	6.22%
45_49	90	80	170	6.46%	6.47%
50_54	78	69	147	5.60%	5.58%
55_59	72	64	136	5.17%	5.17%
60_64	84	73	157	6.03%	5.90%
65_69	73	62	135	5.24%	5.01%
70_74	50	44	94	3.59%	3.56%
75_79	42	36	78	3.02%	2.91%
80_+	34	31	65	2.44%	2.51%
<b>TOTAL</b>	<b>1393</b>	<b>1237</b>	<b>2630</b>		

Fuente: INEI, CPV – 2007 (Elaboración Propia)

**GRAFICO N° 5: pirámide POBLACIONAL DEL DISTRITO DE MOLLEPATA POR GRUPOS ETARIOS - 2017**





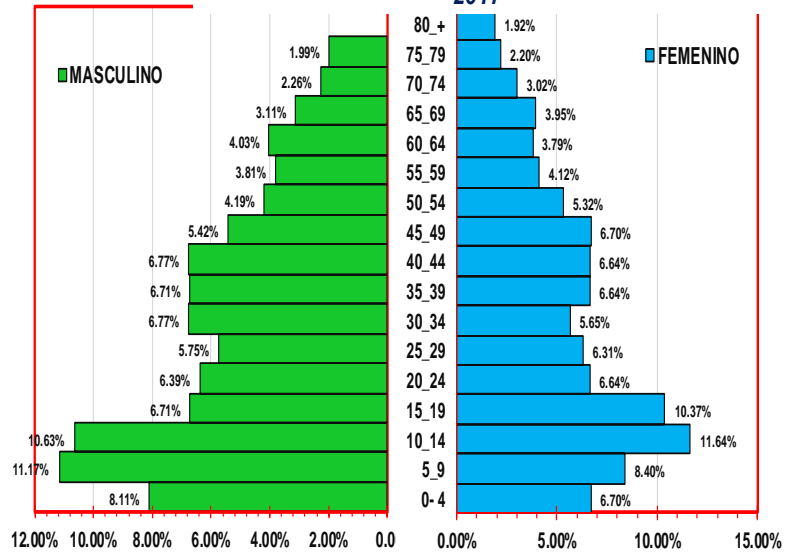


**CUADRO N° 12: POBLACION DEL DISTRITO DE ZURITE POR GRUPOS ETARIOS - 2017**

EDAD	M	F	TOTAL	MASCULINO	FEMENINO
				%	%
0_4	115	122	237	6.18%	6.70%
5_9	151	153	304	8.11%	8.40%
10_14	208	212	420	11.17%	11.64%
15_19	198	189	387	10.63%	10.37%
20_24	125	121	246	6.71%	6.64%
25_29	119	115	234	6.39%	6.31%
30_34	107	103	210	5.75%	5.65%
35_39	126	121	247	6.77%	6.64%
40_44	125	121	246	6.71%	6.64%
45_49	126	122	248	6.77%	6.70%
50_54	101	97	198	5.42%	5.32%
55_59	78	75	153	4.19%	4.12%
60_64	71	69	140	3.81%	3.79%
65_69	75	72	147	4.03%	3.95%
70_74	58	55	113	3.11%	3.02%
75_79	42	40	82	2.26%	2.20%
80_+	37	35	72	1.99%	1.92%
TOTAL	1862	1822	3684		

Fuente: INEI, CPV – 2007 (Elaboración Propia)

**GRAFICO N° 6: pirámide POBLACIONAL DEL DISTRITO DE ZURITE POR GRUPOS ETARIOS - 2017**

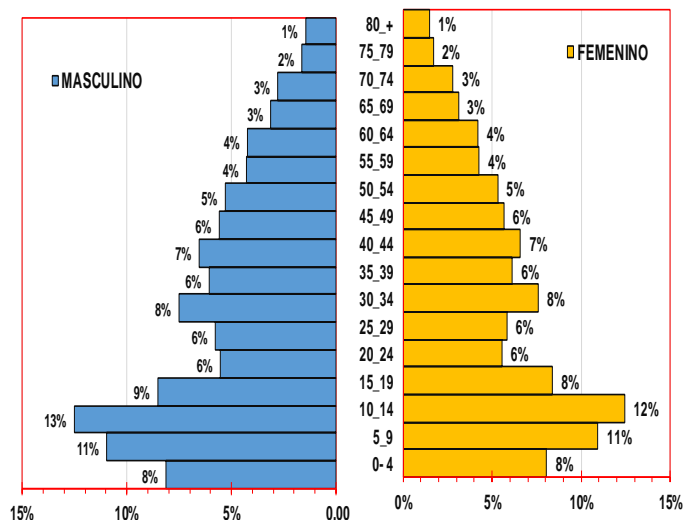


**CUADRO N° 13: POBLACION DEL DISTRITO DE ANCAHUASI POR GRUPOS ETARIOS - 2017**

EDAD	M	F	TOTAL	MASCULINO	FEMENINO
				%	%
0_4	288	281	569	8.1%	8.1%
5_9	388	381	769	11.0%	10.9%
10_14	443	433	876	12.5%	12.4%
15_19	302	292	594	8.5%	8.4%
20_24	196	193	389	5.5%	5.5%
25_29	204	203	407	5.8%	5.8%
30_34	266	264	530	7.5%	7.6%
35_39	215	214	429	6.1%	6.1%
40_44	232	230	462	6.6%	6.6%
45_49	198	197	395	5.6%	5.7%
50_54	188	185	373	5.3%	5.3%
55_59	152	149	301	4.3%	4.3%
60_64	150	146	296	4.2%	4.2%
65_69	110	108	218	3.1%	3.1%
70_74	99	98	197	2.8%	2.8%
75_79	58	59	117	1.6%	1.7%
80_+	52	52	104	1.5%	1.5%
TOTAL	3541	3485	7026		

Fuente: INEI, CPV – 2007 (Elaboración Propia)

**GRAFICO N° 7: pirámide POBLACIONAL DEL DISTRITO DE ANCAHUASI POR GRUPOS ETARIOS - 2017**



# PLAN DE DESARROLLO CONCERTADO DE LA PROVINCIA DE ANTA AL 2025

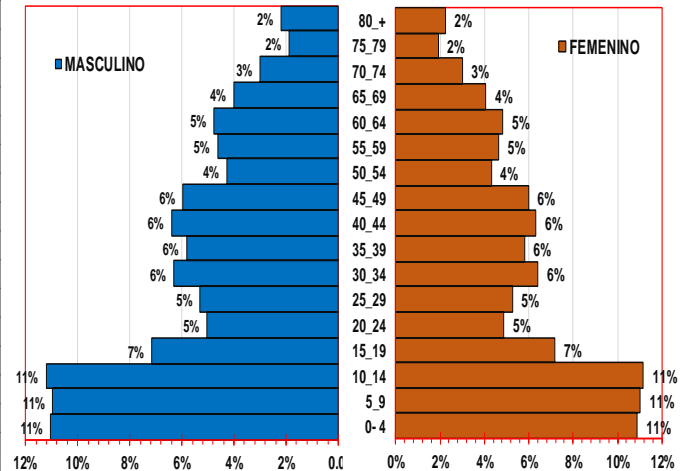


**CUADRO N° 14: POBLACION DEL DISTRITO DE CHINCHAYPUJYO POR GRUPOS ETARIOS - 2017**

EDAD	M	F	TOTAL	MASCULINO	FEMENINO
				%	%
0- 4	250	227	477	11%	11%
5_ 9	248	230	478	11%	11%
10_ 14	254	233	487	11%	11%
15_ 19	162	150	312	7%	7%
20_ 24	114	102	216	5%	5%
25_ 29	120	110	230	5%	5%
30_ 34	143	134	277	6%	6%
35_ 39	132	121	253	6%	6%
40_ 44	145	132	277	6%	6%
45_ 49	135	125	260	6%	6%
50_ 54	97	90	187	4%	4%
55_ 59	105	97	202	5%	5%
60_ 64	108	101	209	5%	5%
65_ 69	91	85	176	4%	4%
70_ 74	68	63	131	3%	3%
75_ 79	43	40	83	2%	2%
80_ +	50	47	97	2%	2%
<b>TOTAL</b>	<b>2265</b>	<b>2087</b>	<b>4352</b>		

Fuente: INEI, CPV – 2007 (Elaboración Propia)

**GRAFICO N° 8: pirámide POBLACIONAL DEL DISTRITO DE ANCAHUASI POR GRUPOS ETARIOS - 2017**

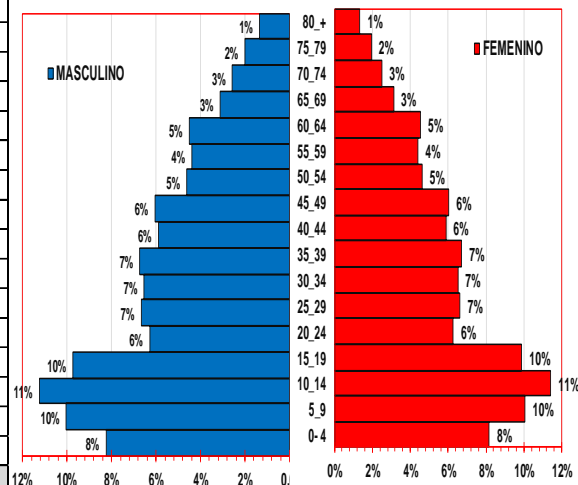


**CUADRO N° 15: POBLACION DEL DISTRITO DE LIMATAMBO POR GRUPOS ETARIOS - 2017**

EDAD	M	F	TOTAL	MASCULINO	FEMENINO
				%	%
0- 4	439	375	814	8.2%	8.2%
5_ 9	534	461	995	10.0%	10.0%
10_ 14	599	523	1122	11.3%	11.4%
15_ 19	518	453	971	9.7%	9.9%
20_ 24	335	288	623	6.3%	6.3%
25_ 29	355	304	659	6.7%	6.6%
30_ 34	348	299	647	6.5%	6.5%
35_ 39	358	308	666	6.7%	6.7%
40_ 44	314	270	584	5.9%	5.9%
45_ 49	322	277	599	6.0%	6.0%
50_ 54	246	212	458	4.6%	4.6%
55_ 59	234	202	436	4.4%	4.4%
60_ 64	240	208	448	4.5%	4.5%
65_ 69	166	143	309	3.1%	3.1%
70_ 74	137	115	252	2.6%	2.5%
75_ 79	107	89	196	2.0%	1.9%
80_ +	72	62	134	1.4%	1.4%
<b>TOTAL</b>	<b>5324</b>	<b>4589</b>	<b>9913</b>		

Fuente: INEI, CPV – 2007 (Elaboración Propia)

**GRAFICO N° 9: pirámide POBLACIONAL DEL DISTRITO DE LIMATAMBO POR GRUPOS ETARIOS - 2017**



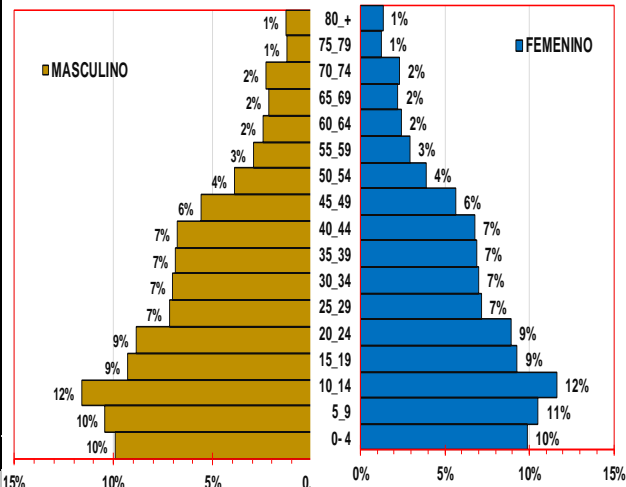
**CUADRO N° 16: POBLACION DEL DISTRITO DE PUJYURA POR GRUPOS ETARIOS - 2017**



POBLACION DEL DISTRITO DE PUCYURA POR GRUPOS ETARIOS - 2017

EDAD	M	F	TOTAL	MASCULINO	FEMENINO
				%	%
0- 4	218	208	426	10%	10%
5_ 9	229	222	451	10%	11%
10_14	255	245	500	12%	12%
15_19	204	196	400	9%	9%
20_24	195	188	383	9%	9%
25_29	158	151	309	7%	7%
30_34	154	148	302	7%	7%
35_39	151	145	296	7%	7%
40_44	149	143	292	7%	7%
45_49	123	119	242	6%	6%
50_54	86	82	168	4%	4%
55_59	65	62	127	3%	3%
60_64	54	51	105	2%	2%
65_69	48	47	95	2%	2%
70_74	51	49	100	2%	2%
75_79	28	26	54	1%	1%
80_+	29	28	57	1%	1%
<b>TOTAL</b>	<b>2197</b>	<b>2110</b>	<b>4307</b>		

**GRAFICO N° 10: pirámide POBLACIONAL DEL DISTRITO DE PUJYURA POR GRUPOS ETARIOS - 2017**



Fuente: INEI, CPV – 2007 (Elaboración Propia)

➤ **POBLACIÓN QUE PRESENTA ALGUNA DISCAPACIDAD EN LA PROVINCIA DE ANTA**

SEGÚN EL CENSO 2007 En la provincia de Anta se ha identificado personas con discapacidad, el 38% vivió en el área Urbana, 62% vivió en el área Rural.

**CUADRO N° 17: DISCAPACIDAD DE HOGARES CENSADOS**

DISCAPACIDAD (Hogares censados)	TOTAL	%
Hogares con algún miembro con discapacidad	1,415	100%
Urbana	536	38%
Rural	879	62%

Fuente: INEI, CPV – 2007 (Elaboración Propia)

**1.1.1. CARACTERIZACION DEL SISTEMA RELACIONAL**

La gestión territorial y el desarrollo urbano en la provincia se muestra ausente por carecer de herramientas que garanticen una ocupación concertada y planificada del territorio, debido especialmente a la falta de articulación entre la planificación integral y la gestión del territorio. Al respecto, el Reglamento de Acondicionamiento Territorial y Desarrollo Urbano (DS 027-2003-VIVIENDA) y la Ley Orgánica de Municipalidades N°. 27972, señalan las competencias de las municipales, cuyo objetivo es una distribución equitativa de los beneficios que derivan de una ocupación racional y sostenible del suelo.



La ocupación del espacio de la provincia se caracteriza por ser dispersa y desordenada y fundamentalmente carece de documentos orientadores que señalen una visión integral de la provincia y posibilite un hábitat de calidad.

#### **1.1.1.1. OCUPACION DEL ESPACIO PROVINCIAL.**

La ocupación de un espacio estuvo relacionada a la oferta de recursos, de ese modo encontramos zonas densamente pobladas donde existió una buena oferta de agua para la producción y para el consumo humano. Especialmente la provincial fue ocupado por las culturas pre inca e inca, la organización del territorio fue en base a los ayllus, los que se articularon a través del camino real Kapac Ñan cuyo centro fue el Cusco, capital del Tahuantinsuyo.

La organización social y económica estuvo de acuerdo con sus potencialidades, caso de Zurite, Mollepata y Limatambo espacios al cual se le asignó un rol: tierra del sol y de la luna, destinado a la producción agrícola con centros de acopio denominados tambos, Mollepata fue un paso obligado entre Cusco y los pueblos de la costa peruana

Estos espacios geográficos presentan diversas zonas de vida que fluctúan entre los 1600 a 5860 msnm, donde se desarrollaron diversas actividades productivas.

El vestigio arqueológico de Choquequirao es clara expresión de este concepto.

En la época colonial, la distribución de tierras rompe el esquema de ocupación y organización del espacio inca y durante esta época Anta fue una encomienda y corregimiento del Cusco por orden del Virrey Toledo, y allí se estableció el sistema de la hacienda y en la época republicana, el modelo de la hacienda continuo, hasta el año de 1969, fecha de implementación de la Ley de Reforma Agraria N°17716 con la expropiación de los latifundios y las haciendas fueron convertidas en unidades productivas empresariales asociativas: Cooperativas Agrarias de Producción (CAP) y Sociedades Agrícolas de Interés Social (SAIS).

Por el manejo deficiente de la administración de la cooperativa, las tierras pasaron a poder de las comunidades campesinas, hecho que permitió la parcelación de las tierras y la invasión de comuneros y campesinos en algunos casos.

El objetivo inicial del proceso de la Reforma Agraria no fue alcanzado, lográndose el reemplazo de la estructura del sistema de hacienda a un sistema de parcelación de tierras convirtiéndolos a los campesinos en pequeños propietarios, y como consecuencia se origina el reconocimiento oficial de comunidades campesinas. Un importante aporte de este modelo en su corta existencia fue introducir la mecanización del campo y la transferencia tecnológica en la mejora genética de los vacunos.

Físicamente el territorio provincial contiene dos cuencas hidrográficas, la del Vilcanota y del Apurímac y esta última abarca la jurisdicción del distrito de Chinchaypujio, Mollepata y Limatambo.

**a)** La cuenca del Vilcanota cuenta con un conjunto de ríos y riachuelos cuyas aguas discurren al río Vilcanota, los que ocupan espacios de los distritos de Cachimayo, Pucyura, Anta, Huarcocondo, Ancahuasi y Zurite. Este territorio es denominado “La pampa de Anta”, y nuestras pendientes ligeramente inclinadas (0 a 4%) y albergó una importante extensión de humedales, con la intervención del proyecto PRODERM (1978–1989), se permitió la conversión en zona de producción agrícola complementada por actividades pecuarias.

Este territorio comparte zonas de puna (entre el distrito de Anta, Chinchaypujio, Ancahuasi y zonas altas de Zurite) y presenta una densidad poblacional de 73,8 hab./km con patrones de ocupación típico de las comunidades pastoriles en procesos de ocupación existiendo diferencias en cada zona.

**b)** La zona definida por la cuenca del Apurímac presenta una densidad poblacional menor (16,1 hab./km). Abarca importantes extensiones de piso bajo, con pendientes que varían de 4 a 15% moderadas a fuertemente inclinadas,



así como de 15 a 25% moderadamente empinadas. En el caso del territorio ocupado por los distritos de Chinchaypujio y parte del distrito de Limatambo se presentan pendientes de 25% a 50%.

El territorio del distrito de Chinchaypujio (entre los 2200 y 3105 msnm) constituye un espacio de ingreso hacia la región Apurímac, con accesibilidad limitada por el regular estado de conservación de la carretera. En este espacio se desarrollan actividades productivas diversas, relacionadas a la ganadería orientada a la crianza de camélidos sudamericanos, principalmente la zona alta de los distritos de Anta, Chinchaypujio, Ancahuasi, complementado con el desarrollo de actividades agrícolas, fruto de la existencia de la diversidad de pisos y climas que posee.

El centro poblado de Izcuchaca gana importancia por la ubicación estratégica al pie de la carretera Panamericana y ser intersección de las carreteras vecinales. La localidad de Huarcocondo, floreció gracias a la influencia de la red ferroviaria que articula la ciudad de Cusco con Machu Picchu, ya que muchas familias se especializaron en brindar servicios de alimentación basadas en el lechón.

La ocupación de las tierras en esta última década se caracterizó por una atomización de la propiedad, debido a la lotización de terrenos comunales o privados con fines de vivienda, especialmente cercanos a las vías carrozables de interés local o regional como el eje Cachimayo-Pucyura- Izcuchaca-Ancahuasi.

El proceso de urbanización es dinámico en la franja territorial a lo largo de la carretera Cusco-Abancay-Nazca (ruta 026), este crecimiento longitudinal de los centros poblados desde Cachimayo hasta Limatambo es calificado como desordenado, p.e. Izcuchaca crece de manera espontánea desde hace más de diez años y ha influido en el proceso de despoblamiento de la capital del distrito de Anta (Anta antigua), significando ello el traslado de la capital a este sector mencionado.

**En este proceso se ha identificado tres ejes viales en la provincia:**

- a) Izcuchaca-Ancahuasi, b) Izcuchaca-Pucyura-Cachimayo, y c) Izcuchaca-Huarcocondo-Zurite, que requieren como prioridad iniciar un proceso de ordenamiento, reglamentación y control urbano, y la implementación de servicios básicos y equipamiento respectivo.

Sobre la ruta 026 se presentan Compone, Conchacalla, Ancahuasi, Pampaconga y Limatambo; todas ellas con el objetivo de obtener ventajas de la dinámica de transporte y el comercio generado en este eje. En las cercanías de Limatambo, se aprecia un proceso de urbanización en torno de la carretera que genera cada vez más limitaciones en la prestación de servicios básicos, principalmente agua y desagüe y tratamiento de los recursos.

Otro factor que favorece la ocupación es también la migración, atraída por la configuración de las pequeñas ciudades intermedias como Izcuchaca, que provienen de provincias o distritos aledaños como Cotabambas, Grau, Quillabamba (p. e. en el barrio Potrero Tambo, en su mayoría son propietarios que emigraron de Quillabamba, Chacán, Izcuchaca y Pucyura). El proceso de migración ha sido promovido a nivel interno por la atracción de los servicios y el comercio que genera Izcuchaca, como la cercanía a la ciudad de Cusco.

El crecimiento poblacional como la atracción de los servicios que brindan las capitales distritales y el vínculo social y económico con la metrópoli Cusco, genera una dinámica urbanista en Cachimayo, Pucyura, Anta y con menor incidencia en Ancahuasi y Limatambo.

En el Plan de Desarrollo del distrito de Cachimayo, señala el acelerado crecimiento urbano, el que viene provocando el deterioro de la calidad ambiental en la producción de aguas servidas contaminando el río Cachimayo, sumado la construcción de viviendas en forma desordenada sin considerar los procedimientos normativos como la adquisición de licencias de construcción o certificado de alineamiento.



### 1.1.1.2. **GESTION DEL TERRITORIO**

El Reglamento de Acondicionamiento Territorial y Desarrollo Urbano D.S. 027–2003–VIVIENDA, constituye el marco normativo nacional para los procedimientos que deben seguir las municipalidades en el ejercicio de sus competencias en materia de planeamiento y gestión de acondicionamiento territorial y desarrollo urbano. Asimismo, establece la necesidad de contar con herramientas de gestión tales como el Plan de Acondicionamiento Territorial, los planes de desarrollo urbano. En la provincia, el marco normativo referido a gestión del territorio es muy débil, más cuando no se ha logrado aún el cambio de uso de las tierras. Consiguientemente, en casi todas las poblaciones son consideradas áreas rurales y de propiedad comunal. La mayoría de las municipalidades distritales de la provincia no establecieron una política frente a la gestión del territorio.

**CUADRO N° 18: MUNICIPALIDADES CON DOCUMENTOS  
DE GESTIÓN DE TERRITORIO**

Municipalidad	Plan de Acondicionamiento Territorial	Plan de Desarrollo Urbano	Plan Urbano Distrital	Catastro Urbano
Ancahuasi	No	No	No	No
Anta	No	No	Nivel diagnostico	Si
Cachimayo	No	No	No	No
Chinchaypujio	No	No	No	No
Huarocondo	No	No	No	No
Limatambo	No	No	No	No
Mollepata	No	No	No	No
Pucyura	No	No	No	No
Zurite	No	No	No	No

Fuente: Municipalidad Provincial de Anta y distritales. 2018

Las principales limitaciones que enfrentan las municipalidades respecto de la gestión del territorio son de carácter presupuestal que no permiten contar con equipos y programas especializados en la administración del territorio, así como el personal requerido para una tarea permanente como el control y gestión del suelo. Se suma también la escasa participación y responsabilidad ciudadana en el tema, tanto a nivel individual como colectivo.

### 1.1.1.3. **ORGANIZACIÓN DEL ESPACIO.**

- **Principales centros poblados y sus entornos dependientes**

En el contexto regional, la ciudad de Cusco constituye el principal centro de referencia para la población de Izcuchaca (Anta) por ofrecer un mayor nivel de especialización en servicios educativos, de salud, así como de instituciones administrativas, financieras, comercio y por ser el principal mercado de la región. Su cercanía y la



fluidez de medios de transporte de pasajeros son algunos de los principales elementos que favorecen esta movilización.

La población migrante en general muestran sus preferencias para la construcción de sus viviendas en los distritos cercanos a Cusco, (distritos de Anta, Pucyura, Cachimayo, etc.) ocupándolas especialmente como “dormitorio”, debido a su diaria movilización para acceder a su centro laboral y/o de estudios localizados en la ciudad de Cusco.

Los centros poblados de mayor importancia en las capitales distritales de Anta (Izcuchaca) y Limatambo, por la concentración de los servicios sociales y económicos.

- **Equipamiento de bienes y servicios**

El equipamiento de los servicios en los principales centros poblados de la provincia se muestra en el siguiente cuadro:

**CUADRO N° 19: Centros Poblados: Diversos Servicios**

Centros Poblados	Local Municipal	Juzgado	Educación Superior	Local Cultural	II. EE.	Local de salud	Iglesia	Puesto Policial
<b>Acahuasi</b>	X	X		X	X	X	X	X
<b>Cachimayo</b>	X	X		X	X	X	X	X
Chacan	X (1)	X		X	X	X		
<b>Chinchaypujio</b>	X	X		X	X	X	X	X
Conchacalla	X (1)				X			
Compone	X (1)				X			
<b>Huarocondo</b>	X			X	X	X	X	X
<b>Izcuchaca</b>	X	X	X	X	X	X	X	X
<b>Limatambo</b>	X	X		X	X	X	X	X
<b>Mollepata</b>	X	X		X	X	X	X	X
Pampaconga						X		
Pantipata						X		
<b>Pucyura</b>	X	X	X	X	X	X	X	X
Tambo Real					X	X		
<b>Zurite</b>	X	X	X	X	X	X	X	X

Fuente:

Trabajo de campo. 2018

(1) Centro Poblado Menor

El equipamiento provincial presenta un nivel básico, que resulta insuficiente para una población que se acerca a los 60 mil habitantes. No obstante, la cercanía a la ciudad de Cusco permite trasladarse de un importante número de pobladores para acceder a servicios de mayor jerarquía, significando ello un costo adicional de tiempo y recursos.

En la provincia, el centro poblado de Izcuchaca oferta la mayor diversidad de servicios económicos, sociales y su localización en la ruta Cusco-Abancay es determinante, permitiendo la articulación vial del resto de los centros poblados.

El segundo centro poblado de importancia es Limatambo, que constituye un espacio de referencia comercial y de servicios sociales como salud, educación, esparcimiento para las comunidades de su distrito y para algunas del



distrito de Mollepata. La capital de Ancahuasi es un centro poblado emergente por el proceso urbanístico que representa y caracterizarse por la actividad agropecuaria que ejerce.

Los casos de Chinchaypujio y Mollepata son particulares, debido a la existencia de pequeños mercados de trascendencia distrital.

En los últimos años, se vienen produciendo desplazamientos eventuales de población de la ciudad de Cusco hacia Cachimayo e Izcuchaca, para el desarrollo de actividades recreativas que aprovechan sus particulares condiciones del paisaje natural, en torno del cual se vienen desarrollando actividades de servicios de alimentación, comunicación y otros.

Las comunidades de Ivin y San Francisco de los distritos de Chinchaypujio y Mollepata respectivamente son considerados zonas marginadas por la falta de accesos viales en buen estado y de la presencia de otros servicios básicos.

#### **1.1.1.4. DEMARCACIÓN TERRITORIAL Y SU PROBLEMÁTICA**

La actual organización política administrativa, de la provincia de Anta, adolece de una serie de problemas que datan desde antes del nacimiento de nuestra República; donde no existieron herramientas técnico legales para una adecuada organización territorial, generando creaciones de distritos con inadecuada y nula delimitación territorial, poco funcionales, desarticuladas y sin la infraestructura e implementación mínima para brindar una adecuada prestación y administración de servicios, recursos desfavorable para el ejercicio del buen gobierno.

**CUADRO N° 20: SITUACION ACTUAL DE LIMITES.**

Distrito	Capital	Creación Política		Situación Limites	% Cartografiable	% no Cartografiable
		Ley	Fecha			
Provincia Anta	Anta		19/11/1839	Parcialmente definido	32.61	67.39
Anta	Anta		19/11/1839	No definido	0	100
Ancahuasi	Ancahuasi	24549	5/09/1986	No definido	0	100
Cachimayo	Cachimayo	18276	15/05/1970	No definido	0	100
Chinchaypujio	Chinchaypujio	9394	30/09/1941	Parcialmente definido	36.45	63.55
Huarocondo	Huarocondo		14/11/1896	No definido	0	100
Limatambo	Limatambo		21/06/1825	Parcialmente definido	36.44	63.56
Mollepata	Mollepata	6623	30/03/1929	Parcialmente definido	59.25	40.75
Pucyura	Pucyura	9618	30/09/1942	No definido	0	100
Zurite	Zurite		02/01/1857	No definido	0	100

Fuente: EDZ Anta - GRC-SGAT. 2017

Gran parte de la delimitación de la Provincia de Anta no está definida porque se crearon a inicios de la republica sin una delimitación o con leyes que en su mayor extensión no son carto interpretables. La controversia más sobresaliente se encuentra en el distrito de Mollepata, este distrito se crea disgregándose del distrito de Limatambo de la provincia de Anta, tiene como límite por el noroeste el rio Amaru como línea divisoria con la provincia de la Convención, posteriormente se crea el distrito de Santa Teresa el cual no disgrega territorio de la Provincia de Anta, pero se superpone con este territorio creando una gran área de controversia, siendo la zona más importante el área de conservación regional de Choquequirao.

Debido a la antigüedad de su creación en algunos casos, presentan imprecisiones u omisiones en sus límites, señalando como puntos de referencia a nombres de lugares, pueblos, anexos y comunidades existentes en la época de la Independencia y la Republica, que a la fecha no existen o que han variado en su denominación u





ocupación espacial. En consecuencia, es de necesidad impostergable realizar la delimitación y re delimitación técnica a fin de precisar los límites de la provincia y sus distritos.

La provincia de Anta limita con el departamento de Apurímac, en las leyes se hace referencia como límite natural el río con este mismo nombre, al ser este un gran límite arcifinio no existe ningún tipo de controversia siendo esta área 100% carto interpretable así como en la creación del distrito de Mollepata Colindante con el distrito de Limatambo hace referencia al río Blanco el cual es 100 % carto interpretable.

#### **1.1.1.5. SITUACIÓN DE LÍMITES EXTERNOS DE LA PROVINCIA DE ANTA.**

El límite externo de la provincia de Anta se encuentra en su mayor extensión no definida, salvo el límite con el río Apurímac y el río blanco; los distritos y provincias con que limitan cuentan con leyes de creación carentes de límites o imprecisas lo que hace de sus límites no cartografiables como se detalla a continuación:

##### **Provincia de La Convención.**

Creado por Decreto Ley S/N de fecha 25 de julio de 1857; no describe límites.

El distrito de Santa Teresa creado por ley N° 12849 de fecha 11 de octubre de 1957 el mismo que es creado sobre territorio del distrito de Mollepata.

##### **Provincia de Cusco.**

Los distritos que limitan con la provincia de Anta son Poroy creado por Ley N° 9335, del 20 de febrero de 1941 el mismo no describe límites; el otro distrito es Ccorca con ley N° 9549 en el mismo que describe los límites con la provincia de Anta faltando el 20% para tener todo el límite saneado.

##### **Provincia de Urubamba.**

El distrito de Ollantaytambo creado por Ley del 2 de enero de 1857 y el mismo que se creó de vuelta con Ley del 29 de octubre de 1874 no es cartografiable.

Los distritos de Maras creado por Ley el 02 de enero de 1857 y el distrito de Chinchero creado por Ley N° 59, del 02 de setiembre de 1905 los mismo no son cartografiables.

##### **Provincia de Paruro.**

El distrito de Huanoquite que limita con la provincia de Anta fue creado en la época de la Independencia el mismo que no refiere límites

- **Departamento de Apurímac.**

La provincia de Anta limita por el suroeste con el departamento de Apurímac creada por Ley del 28 de abril de 1873 por decreto del 23 de agosto de 1838 se dividió la provincia para su mejor administración cuyos límites con la provincia de Anta sería el río Apurímac que a la actualidad no se posee un acta reafirmando lo dicho por la ley de creación de ambos. La imprecisión de límites a nivel de distrito, incide negativamente en la gestión estatal y municipal referido a aspectos:

- a) Estadístico, que incluye centros poblados en otra jurisdicción que no corresponde, los cuales se manifiestan en los resultados de los Censos Nacionales de Población y Vivienda.
- b) Rentas Municipales, genera confusión en los contribuyentes que significa un desorden en la captación de ingresos por concepto de impuestos, tasas, licencias, multas y otros.



- c) Sobre transferencias presupuestales del Gobierno Central, que son otorgados en base a indicadores de población, extensión territorial, nivel de pobreza y localización de recursos naturales.
- d) Conservación y mantenimiento de infraestructura vial de centros poblados, respecto de su capital provincial o distrital, limitando la gestión municipal y/o estatal.
- e) Incierta ubicación y deficiente cuantificación de los recursos naturales, lo cual limita las posibilidades del desarrollo.

## 1.1.2. CARECTERIZACION DEL SISTEMA AMBIENTAL.

### 1.1.2.1. GEOLOGIA.

El estudio de la geología de la provincia nos permite conocer las características de las unidades rocosas y suelos aflorantes, elementos que contribuirán a determinar las condiciones de formación de los suelos, su composición química, y determinar la permeabilidad de las rocas, relacionada a la capacidad de captación y almacenamiento de agua en el subsuelo. La descripción geológica se complementa con la descripción geomorfológica, la cual es una herramienta fundamental para mostrar las variaciones de las formas y génesis de los suelos, así como los procesos geodinámicos.

- **Marco geológico**

Dentro el marco geológico de la provincia se puede encontrar una diversidad de unidades estratigráficas de origen sedimentario e ígneo, cuyas edades van desde el Cambriano al Cuaternario.

A continuación, se describen las unidades estratigráficas más representativas de la provincia:

- **Rocas Gneis, cuarcitas y micaesquistos del cámbrico**

Estudios realizados por el INGEMMET<sup>1</sup> atribuyen al Cambriano un conjunto de micaesquistos, mármoles, cuarcitas, gneis y localmente anfibolitas que afloran en Mollepata y Limatambo en la margen derecha del río Apurímac. Este conjunto de rocas metamórficas infrayacen en aparente concordancia al grupo San José. Dentro de este ámbito de estudio se han encontrado también unidades de micaesquistos, Gneis y cuarcitas que afloran en un eje de dirección este-oeste entre el río Arma y Totorayoc y se describen a continuación.

**Cuarcitas.**– También afloran en una superficie de 76,37km<sup>2</sup> que representa el 3,16 % del área total, ocupando dos niveles base de 400 y 200 de grosor intercaladas dentro de los micaesquistos. Estas cuarcitas se presentan en forma masiva de color gris blanco y se hallan intercaladas con pequeños niveles de micaesquistos.

**Gneis.**– Afloran en una superficie de 72,61 km (3,01% del área total). Estas rocas metamórficas presentan textura granular subhedral granoblástica y granoneumato blástica, subhedral y están constituidas por horblendas, plagioclasas (labradorita y oligiclasa– andesina) que tienden a alterarse a sericita y arcilla.

<sup>1</sup> INGEMMET: Instituto geológico minero metalúrgico del Perú.



Micaesquistos.– Estas rocas metamórficas están constituidas por minerales de cuarzo, plagioclasa, moscovita, opacos, apatito, cordierita, circón y zoicita. Ocupan una superficie de 198,75 km<sup>2</sup> representando el 8,23 % del área total.

En el camino a Choquequirao se observan algunos afloramientos de gneis, lo que podría corresponder a pequeños cuerpos de ortogneis.

- **Rocas del grupo San José**

El grupo San José está expuesto principalmente al norte de Mollepata y en la margen derecha del río Apurímac, en una extensión de 271,59 km<sup>2</sup>, constituyendo 11,25 % del área total de la provincia. Litológicamente, en el grupo San José pueden diferenciarse dos unidades: una inferior constituida por una secuencia homogénea de pizarras ampelíticas, en capas delgadas tabulares, con laminación interna paralela. Esta secuencia tiene coloración oscura, con pátina por oxidación de la pirita diseminada.

La unidad superior está constituida por una secuencia de pizarras en capas delgadas con laminación interna paralela, intercaladas con capas delgadas y medianas de areniscas de grano fino oscuro, con presencia de fósiles. En la provincia se observan pizarras bastante fisibles, con niveles de areniscas en capas delgadas y algunos lentes de areniscas de grano fino. El grosor de esta unidad se estima en 1800 m.

- **Rocas del grupo Yuncaypata**

El nombre de esta unidad deriva de la localidad de Yuncaypata, ubicada a 5 km al norte de Cusco, y tiene una similitud litológica con la región del Cusco. Este grupo está dividido en 04 formaciones que son: Formación Paucarbamba, Formación Maras, Formación Ayavacas y Formación Puquin, que abarcan 16,50 % del área total.

Al norte de Mollepata, la litología está compuesta básicamente por yesos, intercalados con lutitas rojas y más escasamente lutitas verdes y algunos niveles de caliza de grosores delgados y también areniscas. El espesor de esta unidad es difícil de calcular por su aspecto caótico y por la gran amplitud de los afloramientos presentes por las repetidas fallas inversas continuas. Representan una superficie de 319,25 km<sup>2</sup> (13,22 % del área total).

- **Rocas tipo Volcánico Tacaza**

En la zona de Sumaro y Huancancalla, en el distrito de Chinchaypucyo (Cuadrángulo de Cotabambas), se observa una potente serie de rocas volcánicas piro clásticas intercaladas con algunos bancos de conglomerado. Se da el nombre de “Volcánico Tacaza” por su posición estratigráfica idéntica a la del volcánico Tacaza del Lago Titicaca. Se da en una superficie de 351,31 km<sup>2</sup> (14,55% del área total de la provincia). Litológicamente los piroclastos corresponden a tufos e ignimbritas, variando la composición de riolita a andesita. Los conglomerados afloran a lo largo de la carretera de Anta–Chinchaypucyo, y se presentan en bancos de 1 a 5 metros de grosor y están compuestas por areniscas rojas, rocas volcánicas y granodioritas, de diámetro de 1 a 20cm. La matriz es gruesa arcósica y a veces tufácea.

- **Rocas tipo Capas Rojas**

Esta unidad litológica es de ambiente continental y ocupa una superficie de 296,09 km<sup>2</sup> (12,26 % del área total). Este conjunto litológico ha sido objeto de estudios anteriores por varios autores. Por ejemplo, Córdoba E. considera a las Capas Rojas como Grupo San Jerónimo, en tanto Dávila D. los considera como Grupo Chitapata tomando en cuenta cinco formaciones. En conjunto, esta secuencia litológica está compuesta por la alternancia irregular de areniscas y arcillas rojas intercaladas con algunos bancos de conglomerados y tiene, en conjunto, un color rojo ladrillo con algunos niveles verdes. Las arcillas y lutitas rojas se presentan formando pequeños interbancos entre las capas de areniscas que pueden alcanzar varios metros de espesor, en tanto que los conglomerados no son muy abundantes y forman capas mayormente lenticulares, mientras que las evaporitas en las capas rojas son yeso y sal común.



- **Rocas tipo Formación San Sebastián**

Esta unidad fue reconocida en el cuadrángulo de Urubamba en la Pampa de Piuray–Maras y existe también en la depresión de Anta. Presentan una superficie bastante plana sobreyaciendo generalmente a la formación chincheros, con una extensión de 142,29 km<sup>2</sup> (5,89 % del área total). Esta unidad se caracteriza por formar dos secuencias: La primera, constituida por areniscas fluviales de canales entrelazados deltaicos y lutitas lacustres o palustres y un nivel diatomítico y calcáreo en la parte superior. La segunda, compuesta por conglomerados y areniscas de conos–terrazas fluvio–torrenciales.

**CUADRO N° 21: SERIE, DESCRIPCION DE LA UNIDAD GEOLOGICA.**

Serie	Unidad Geológica	Superficie	
		km	%
<b>Cambriano</b>	Micaesquistos	198.75	8.23
	Gneis y anfibolitas	72.61	3.01
	Cuarcitas	76.37	3.16
<b>Ordoviciano</b>	Grupo San José	271.59	11.25
<b>Devoniano</b> <b>Siluriano</b>	Formación Quillabamba	6.79	0.28
	Formación Paucartambo	2.38	0.1
<b>Pérmico</b>	Intrusivos Permotriasicos de Garnito	89.06	3.69
	Grupo Copacabana	1.98	0.08
<b>Jurásico</b>	Formación Huambutio	8.65	0.36
<b>Cretáceo</b>	Grupo Yuncaypata	319.25	13.22
	Formación Ferrobamba	85.16	3.53
	Formación Huancane	2.4	0.1
<b>Paleógeno</b>	Capas Rojas	296.09	12.26
	Volcánico Tacaza	351.31	14.55
	Instructivo Cuarzo Monzodiorita	193.36	8.01
	Formación Quilque y Chilca	10.53	0.44
<b>Neógeno</b>	Formación Chincheros	7.06	0.29
	Formación Anta	80.11	3.32
<b>Cuaternario</b>	Cuaternario Fluvial	30.36	1.26
	Cuaternario Aluvial	14.5	0.6
	Cuaternario Eluvial	36.04	1.49
	Cuaternario Glaciar	6.44	0.27
	Depósitos de Deslizamientos	9.5	0.39
	Depósitos Morrenicos	94.66	3.92
	Formación San Sebastian	142.29	5.89
	Formación Rumicolca	7.08	0.29

Fuente: IMA-DPE-UE-SIG, INGEMMET y Equipo de Estudio Y MPA Estudios.

- **ROCAS INTRUSIVAS**

- ✓ **Rocas Intrusivas Permotriásicas de Granito**



Las mayores intrusiones de la cordillera oriental y particularmente de la cordillera de Vilcabamba, se emplazaron durante el Permiano Superior–Triásico Inferior. Estos plutones en la cordillera de Vilcabamba y vertientes de la cordillera oriental de composición granitoide (sienogranítica a cuarzomonzonítica) han intruido a rocas del paleozoico inferior y superior, formando cuerpos alargados de dirección este - oeste. Estos plutones están representados por el macizo de Choquefrazza–Huashuacocha y Arma– Pumasillo. Se extienden en una superficie de 89,06 km<sup>2</sup> (3,69 % del área total).

✓ **Rocas con Intrusiones Cuarzo Monzodiorita**

Estas intrusiones plutónicas post–tectónica constituyen un gran batolito alargado en una dirección este–oeste, abarcando una superficie de 193,36 km<sup>2</sup> que representan 8,01 % del área total.

La composición del granitoide es de grano diorita leucócrata de grano grueso a mediano con horblendas y biotitas. El metamorfismo producido por el batolito es muy diferente según los lugares.



**CUADRO N° 22**

**UNIDADES GEOLÓGICAS PRESENTES EN LA PROVINCIA DE ANTA**

ERA	SISTEMA	UNIDAD GEOLÓGICA	CARACTERÍSTICAS LITOLÓGICAS
Cenozoico	Cuaternario	Depósitos Fluviales	Bloques, guijas, grava, arena, limos y arcillas.
		Depósitos Deslizamientos	Suelo removido heterogéneos y homogéneo en algunos casos mantienen su estructura original.
		Depósitos Morrénicos	Bloques heterométricos y gravas, principalmente de rocas intrusivas o metamórficas en una matriz areno arcillosa.
		Formación Rumicolca	Caracterizado por coladas de lavas pequeñas y conos de escorias raramente descritos como andesitas
	Neógeno	Formación la Merced	Compuesto por una gruesa secuencia de conglomerados polimícticos.
		Formación Anta	Conglomerados de clastos esencialmente volcánicos, intercalados con areniscas feldespáticas, limolitas rojas, brecha y aglomerados volcánicos.
	Paleógeno	Grupo Puno	Areniscas rojas, arcósicas y localmente tufáceas, conglomerados, lutitas y esféricas.
		Intrusivo Cuarzo Monzodiorita	La composición del grantoide es de grano diorita leucocrata de grano grueso a mediano con hornblendas y biotitas.
		Volcánico Tacaza	Basalto y arcosa roja, aglomerados de andesita con tufo de dacita.
Mesozoico	Cretáceo	Capas Rojas	Areniscas, arcilla roja intercaladas con algunos bancos de conglomerados, teniendo en conjunto un color rojo ladrillo con algunos niveles verdes.
		Grupo Yuncaypata	Evaporitas, intercalados con lutitas rojas y más escasamente lutita verdes y algunos niveles de caliza de grosores delgados y también areniscas.
		formacion ferrobamba	Areniscas y arcillas rojas. Encima de estas arcillas y areniscas rojas viene una serie monótona de calizas gris blanquecinas y en cortes frescos.
Paleozoico	Pérmico	Intrusivo pérmico Granitoide	Este intrusivo es de composición granitoide sienogranítica a cuarzomonzonítica.
	Carbonífero	Grupo Tarma	Son secuencias samito-pelítica calcárea (lutitas oscuras con intercalaciones de caliza clara silíceas).
		Grupo Ambo	Intercalación de areniscas cuarzosas, micáceas de grano fino, en capas delgadas, intercaladas con limolitas pizarrosas.
	Devoniano Siluriano	Intrusivo Devoniano	Tienen una textura afanítica y es de composición microdiorítica.
		Formación Cabanillas	Presencia de intercalación de capas delgadas de arenisca y limolitas de 5 a 20 cm.
		Formación Ananea	Están constituidas pizarras, pizarras limolíticas y areniscas cuarzosas muy subordinadas en capas delgadas.
	Cambriano	Formación Sandía	Están constituidos por cuarcitas intercaladas con lutitas y lutitas arenosas.
		Grupo San Jose	Pizarras ampelíticas, en capas delgadas tabulares, con laminación interna paralela, con coloración oscura
	Ordovisiano	Micaesquistos	Minerales de cuarzo, plagioclasa, mucovita, opacos, apatito, cordierita, circón y zoicita.
		Cuarcito	Cuarcitas que se presenta en forma masiva gris blanco intercaladas con pequeños niveles de micaesquistos.
Gneis Anfíbolitas		Constituidos por hornblendas, plagioclasas (labradorita y oligoclasa andesina) que tienden a alterarse a sericita y arcilla.	
Precambiano	Gneis	Gneis chamosquítico de estructura granoblástica.	

Fuente: IMA-DPE-UE-SIG, INGEMMET y Equipo de Estudio.

➤ **. CARACTERÍSTICAS CLIMÁTICAS**

Las características climáticas de la provincia de Anta son sumamente variadas como su topografía. Encontramos desde climas cálidos hasta los más fríos que determinan una diversidad de recursos naturales y



potencialidades productivas, que a su vez permiten a las familias campesinas la diversificación de su producción agropecuaria. Esta variedad climática se puede agrupar en tres climas más o menos definidos:

#### **Clima tropical**

Este clima se encuentra en los distritos de Limatambo, Mollepata y parte baja de Chinchaypucyo, que están situados entre los mil y 3 mil msnm. Las temperaturas máximas sobrepasan los 20 °C y la precipitación anual se encuentra por debajo de los 500 mm, aunque en las partes más elevadas y húmedas la precipitación suele alcanzar y sobrepasar en algunos años 1200 mm. Este clima favorece el cultivo de maíz choclo, kiwicha, frijol, hortalizas, zapallo, tomate, frutales y otros productos tropicales.

#### **Clima templado a frío**

La pampa de Anta se caracteriza por tener este clima. Las precipitaciones anuales promedio oscilan entre 700 mm, mientras sus temperaturas medias anuales varían entre los 12 °C. Presenta veranos lluviosos e inviernos secos con fuertes heladas. Estas características hacen que la zona sea propicia para el desarrollo de la actividad pecuaria.

#### **Clima Frígido**

Conocido también como clima de puna, corresponde a la zona cuyas altitudes están comprendidas entre los 4 mil y 5 mil msnm. Se caracteriza por presentar precipitaciones promedio de 700 mm anuales y temperaturas promedio anuales de 6 ° C. Este clima es propio de las laderas medias y altas de los distritos de Anta, Chinchaypucyo (Odra, Pantipata, etc.) y Limatambo (Pivil y Chonta). Estas zonas son apropiadas para la crianza del ganado ovino y camélidos sudamericanos, la producción de papas nativas y otros tubérculos (oca, olluco, entre otros).

Según el mapa climático de zonas de vida, se tiene la zona de bosque seco subtropical, que se ubica en los pisos por debajo de los 2500 msnm. Más arriba se presenta la zona de bosque húmedo montano bajo subtropical, donde es posible apreciar vegetación con intervención agrícola. Igualmente, se tiene también la zona de bosque húmedo montano subtropical, que se caracteriza por la presencia de bosques de queuña, t'asta y eucalipto.

Igualmente, destacan las zonas de vida de bosque muy húmedo montano subtropical, donde la vegetación es tupida y densa con la presencia de pajonales, así como la zona de bosque seco montano bajo subtropical, que se caracteriza por la presencia de una vegetación arbórea del género Escallonia, Caesalpina, alternando con vegetación arbustiva. Por otro lado, se tiene también la zona montano espinoso subtropical, que se caracteriza por la presencia de árboles, arbustos caducifolios y plantas espinosas, debido a la escasa precipitación existente.

Finalmente, por encima de los 3600 msnm se tienen las zonas de vida de páramo muy húmedo subandino subtropical, que presenta bosques ralos de c'olli, queuña, escallonia. También está la zona de páramo pluvial subandino subtropical, que se caracteriza por la presencia de bosquetes de especies nativas. Igualmente, la zona de tundra pluvial andino subtropical, que se caracteriza por la presencia de una vegetación rastrera de gramíneas y leguminosas, además de la presencia de líquenes y musgos en los roqueríos.

### ➤ **HIDROGRAFÍA**

El análisis del aspecto hidrográfico de la provincia cobra importancia vital ante las variaciones del ciclo del agua en todo el mundo. Localmente, todos los distritos ejecutan diversas acciones en la búsqueda de optimizar el uso del agua, pues dependiendo de la zona, se manifiestan déficit en diferentes grados.

La provincia de Anta cuenta con una red hidrográfica constituida por deshielos, lagunas, ríos y riachuelos, manantes o quchas que son alimentados anualmente por la precipitación pluvial, pero que no cubren el total de



las necesidades para los diferentes usos. Así, por ejemplo, las localidades de Izcuchaca, Pucyura y Cachimayo, muestran déficit permanente de agua para consumo humano.

## **Red hidrográfica**

La red hidrográfica de la provincia se articula a dos grandes sistemas que atraviesan la región Cusco: la cuenca del río Vilcanota y la cuenca del río Apurímac, mediante microcuencas y quebradas en cuyas cabeceras existe un conjunto de manantes, lagunas y afluentes que permiten la relativa disponibilidad del recurso hídrico, tanto para el consumo humano como para las actividades económicas.

1. **Subsistema del Vilcanota.**– Está constituido por todos los ríos, riachuelos y manantes que se hallan ubicados en la denominada pampa de Anta, debido a que gran parte del territorio tiene baja pendiente (distritos de Cachimayo, Pucyura, Anta, Ancahuasi, Zurite y Huarcocondo). Su área de influencia es de 659,93 km<sup>2</sup> y presenta la tipología de las cuencas de drenaje angulado. Cuenta como colector principal al río que en sus inicios se denomina Cachimayo y luego Huarcocondo. Últimamente, se ha convenido en llamarlo río Hatunmayo. Entre las Microcuencas más importantes que pertenecen a este subsistema se tienen:

**Microcuenca del río Cachimayo.**– Tiene su origen entre los límites del distrito de Cachimayo (Anta) y Poroy (Cusco), y recorre un importante tramo hasta la localidad de Izcuchaca en dirección este a oeste, luego cambia su curso hacia el norte, pasando por la localidad de Huarcocondo, hasta su desembocadura en el río Vilcanota. A lo largo de su recorrido adopta diferentes denominaciones. Sus principales afluentes son los ríos Ccollumayo, Suaray y Putumayo. Alcanza una distancia de 40,48 km desde su origen hasta su desembocadura en el Vilcanota, abarcando un área de 590,58 km<sup>2</sup>.

**Microcuenca del río Pitumayo.**– Nace en los límites de los distritos de Ancahuasi y Limatambo. Su curso normal es de oeste a este. Sus principales afluentes son el río K'ataniray y Jajahuana. Recorre la pampa de Anta hasta su encuentro con el río Cachimayo en la zona de Huarcocondo.

**Laguna de Huaypo.**– Laguna de gran importancia económica, ya que en temporada de secas sus aguas se utilizan para la irrigación de tierras de cultivo de varias comunidades de la pampa de Anta, así como para la crianza de pejerrey y trucha. En temporada de lluvias, sus aguas fluyen al río Cachimayo que a esta altura adopta el nombre de Izcuchaca.

**Represa de Chacán.**– Utilizada para el represamiento de las aguas pluviales, tiene una extensión de 1,75 ha. Sus aguas son utilizadas para la irrigación de tierras de cultivo de las comunidades de Chacán y Pancarhuaylla. Actualmente, muestra problemas de acumulación de sedimentos, que están conduciendo a la pérdida de capacidad de acumulación de la represa.

**Quebrada de Sambor.**– Su principal fuente de agua es la laguna de Yanaqocha, así como las aguas nacientes de la quebrada de Chacohac, que discurren de oeste a este hasta llegar al río Cachimayo que a esta altura toma la denominación de río Huarcocondo. Hasta este punto hace un recorrido de 9,8 km. Tiene un gran potencial de uso para irrigación. Actualmente, es utilizada para el riego de tierras agrícolas en los distritos de Huarcocondo y Zurite.

**Microcuenca Amparaqui.**– Sus aguas nacen de la quebrada de Antapahua y otras quebradas menores y corre de sudoeste a este, hasta llegar a depositar sus aguas en el río Huarcocondo, casi llegando al límite de la provincia de Anta con Urubamba.





**Microcuenca Silque.**– Nace en las cumbres altas del distrito de Huarcocondo. Su recorrido es de sur a norte. Sus aguas no llegan al río Huarcocondo, sino directamente al río Vilcanota. Su superficie alcanza los 62,98 km<sup>2</sup>.

- 2. Subsistema del Apurímac.**- Está conformado por un grupo de microcuencas y quebradas que discurren sus aguas en orientación norte a sur o suroeste, desembocando en el río Apurímac. Estas se ubican en territorios de los distritos de Chinchaypucyo, Limatambo y Mollepata. Se trata de microcuencas de estructura barbada, Pinnada y dentrítica en algunos casos con drenaje paralelo. Todo el sistema suma un área de influencia de 1754,36 km<sup>2</sup> del territorio provincial. Principalmente, se identifican tres microcuencas:

**Microcuenca del Río Cheq'emayo.**– Se inicia en las cumbres que limitan los distritos de Huanquite (provincia de Paruro), Anta, Zurite y Chinchaypucyo a más de 4000 msnm, en un recorrido de norte a sur. La conformación de la cuenca en la parte alta es relativamente abierta y con pendientes moderadas, mientras en la parte baja se cierra y presenta pendientes pronunciadas. Sus aguas recorren diferentes centros poblados del distrito de Chinchaypucyo hasta desembocar en el río Apurímac. Entre sus principales tributarios tenemos al río Parccot'ica y el río Oca. Sus aguas son utilizadas generalmente durante los meses de julio a setiembre en la época de siembra de maíz y otros productos. También se usa en el desamargado de chuño y moraya, así como para el consumo humano y animal. El cauce más prolongado tiene un recorrido de 18,6 km y una superficie de 205,6 km<sup>2</sup>.

**Quebrada San José.**– Esta micro cuenca se origina en el límite entre los distritos de Ancahuasi y Chinchaypucyo. Sus aguas nacen de las lagunas de Coyoc, Chaquicocha, Cuchurumi y Runtucocha, que se hallan ubicadas en la comunidad de Pantipata. En la parte alta se abre y presenta una pendiente moderada, luego adopta pendientes fuertes hasta llegar al río Apurímac. Después de un recorrido de 18,6 km alcanza un área de 117 km<sup>2</sup>. Sus aguas son utilizadas para el riego.

**Microcuenca Río Yuracmayu.**– Sus principales afluentes son los riachuelos Pivilmayo y Mayhuayllo. En temporada de lluvias también recibe el aporte de la quebrada de Cocha. Sobre ella se ubica la comunidad de Pivil del distrito de Limatambo. Su topografía es escarpada y profunda, por lo que las fuertes pendientes son una de las principales características. Así, se aprecian grandes cambios de altura en pequeñas áreas, las cuales son causa de severas limitaciones para el desarrollo de actividades económicas.

**Subcuenca del Río Blanco.**– Esta sub cuenta es una de las más importantes de este subsistema. Sus aguas nacen de los deshielos del nevado de Salkantay y son fuente de abastecimiento a sistemas de irrigación de tierras de cultivo de Mollepata y Marcahuasi. También, sus aguas son utilizadas en las pequeñas irrigaciones del sector de Carrizales, Sisal y Ayrahuay. En medio recorrido se une con el río Colorado, cuyas aguas nacen del nevado Occobamba a más de 5 mil msnm. Colecta las aguas de varios afluentes como los riachuelos Pampahuaylla, Parco, Pacará y Achaco, entre otros, cuyas aguas igualmente son utilizadas en las pequeñas irrigaciones del distrito de Limatambo. Ya cerca de su desembocadura en el río Apurímac, sus aguas recorren a lo largo y paralelamente a la vía Panamericana que lleva del Cusco a Abancay. La distancia que recorre su principal colector es de 29,4 km.

Además, existen otras quebradas y ríos que generan caudales, en su mayoría solamente en temporada de lluvias. Son importantes las quebradas de Ñañuhuaycco, Tincoc, Paccha, Yanajaja, Nihuabamba, Comas, Río Comas, Quebrada Abuela, Cotacoca, Yanama, entre otras.

**Entre algunos problemas relacionados al recurso agua, se han podido identificar los siguientes:**



Problemas originados por el exceso de agua debido al deficiente escurrimiento.– Cuando se producen inundaciones durante los meses de verano (noviembre–marzo) por las fuertes precipitaciones pluviales, los ríos se salen de sus cauces e inundan zonas de producción agropecuaria y poblados. Este problema se genera especialmente en la pampa de Anta, donde existen extensas áreas en proceso de salinización y desertificación, producto del afloramiento de sales que, por arrastre, emergen a la superficie de los suelos.

En el micro cuencas del subsistema Apurímac, el exceso de agua genera arrastre de suelos, por lo que se pierde material de la capa fértil de los suelos y se produce su empobrecimiento. Este problema es de consideración en las micro cuencas del río Colorado y el río Blanco.

Problemas originados por la escasez del agua.– Problema reiterativamente mencionado en los talleres participativos, se refiere a la escasez de agua tanto para fines de riego como para consumo humano; por ejemplo, es crítica la escasez de agua para consumo en las localidades de Cachimayo e Izcuchaca; asimismo, dependiendo de la época, la escasez de agua para riego es general. Esta situación tiende a agravarse con la gradual disminución de las precipitaciones en todo el mundo. Es preocupante la gradual reducción de áreas cubiertas de nieve de la cadena del Salkantay. Por este hecho, las lagunas han disminuido su espejo de agua, algunos manantes se han secado y la humedad relativa de los suelos ha disminuido.

Problemas originados por el mal manejo del agua.– Esto se debe a la explotación desequilibrada de los recursos hídricos superficiales y subterráneos, agravada por acciones negativas que generan erosión y contaminación ambiental (aplicación de pesticidas e insecticidas, quemas e incendios forestales). Todo ello influye sobre una menor disponibilidad y flujo del agua. Parte de esta problemática es el drenado de los humedales de la pampa de Anta, que ocasionó la alteración del ciclo hidrológico, cambio de uso de las tierras y la desaparición de controladores biológicos como los sapos.

Problema en la calidad del agua.– En el ámbito provincial, otro de los problemas identificados es la mala calidad de agua en especial para el consumo humano. Así, 95% del abastecimiento del elemento líquido para el consumo humano es ofertada sin ningún tratamiento de potabilización.

## **SUELOS**

El suelo constituye otro de los recursos de vital importancia para la existencia y bienestar de los pobladores de la provincia de Anta. Este representa un patrimonio valioso como medio de producción. Las características de los suelos son sumamente complejas y heterogéneas debido, básicamente, a la amplia diversidad de la fisiografía y de las condiciones climáticas de la provincia.

La provincia se extiende sobre una cadena montañosa, cuya conformación topográfica presenta áreas identificadas como apropiadas para la construcción de infraestructuras para el almacenamiento de agua, pero esa conformación heterogénea propicia también una diversidad de suelos, originada en una gran variedad de rocas sedimentarias, ígneas y metamórficas, sobre las que actúan los agentes climáticos de manera diferenciada. Esto genera un sistema edáfico complejo, donde es posible reconocer suelos con escaso desarrollo de horizontes, pero con grados diferenciados en sus procesos de intemperización, donde es posible el cultivo agrícola (pampa de Anta). En las zonas altas, el permanente clima frío propicia una inercia edáfica, que consiguientemente produce una mínima intemperización y evolución de los suelos, mientras que en las zonas cálidas (Limatambo y Mollepatá



especialmente) estos procesos son más acelerados por las temperaturas altas. En consecuencia, se aprecian suelos más evolucionados desde el punto de vista agrícola.

El clima variado, en interacción con otros factores como la antropización mediante el trabajo agrícola durante décadas, ha transformado las condiciones texturales de los suelos en zonas focalizadas y ha condicionado, a su vez, una vegetación y fauna diversas.

Por su textura, los suelos en las partes altas son de tipo franco arenoso, de calidad agronómica medianamente apta para el cultivo de tuberosas nativas y en las que las condiciones climáticas constituyen las limitantes. Sin embargo, son aptas para la producción forrajera y la ganadería. Su potencialidad se sitúa en la crianza de camélidos (alpacas y llamas) y ovinos en algunas zonas. En términos generales, muestran niveles diferenciados de deterioro en su cobertura vegetal debido al mal uso de los pastizales.

Los suelos de la pampa de Anta son de característica variada: arcillosa, franca en zonas y superficial, en casi la generalidad, con serios problemas de drenaje. Las condiciones de humedad existentes desde mucho tiempo atrás han propiciado el desarrollo de contenidos orgánicos importantes.

Las características del micro relieve y textura de los suelos agrícolas han sufrido procesos de diferenciación, gracias a las características y formas de uso de la tierra como la construcción de terracerías en considerables extensiones como Zurite, Limatambo, en condiciones ecológicas favorables. Otro proceso importante de cambio fue dado con el drenaje de extensos humedales en la pampa de Anta que eran importantes áreas dedicadas a la ganadería, para su conversión a la agricultura. Esto también ha producido importantes transformaciones en los ecosistemas.

Existe una extensión significativa de tierras erizas o de protección, debido a sus pendientes abruptas y las permanentes afloraciones rocosas que impiden el desarrollo de vegetación homogénea. En las laderas medias se combinan zonas con profundidades variables, que presentan potencialidades para una diversificación con cultivos permanentes o plurianuales, aunque en la actualidad son usados para cultivos anuales.

Asimismo, se aprecia una moderada erosión de los suelos que afecta mayormente a las áreas agrícolas de ladera y que se acentúan conforme aumenta la pendiente. Es posible apreciar grados severos de erosión en zonas focalizadas del distrito de Chinchaypujio. Respecto al Ph, se reportan casos de acidez en la pampa de Anta.

### **Capacidad de uso mayor de las tierras**

Según la capacidad de uso mayor de las tierras, 14 515 ha constituyen tierras de cultivo en limpio asociadas con pastos y protección. Estas tierras se caracterizan por su moderada a superficial profundidad, textura gruesa a moderadamente gruesa, fertilidad media a baja, donde el Ph es moderadamente ácido a alcalino. Siguen en importancia las tierras de protección asociadas con cultivos permanentes y limpio con 18 765 ha. Estas se caracterizan por ser superficiales a profundas en zonas focalizadas. Su textura es moderadamente fina, de drenaje bueno. El Ph es ligeramente ácido a neutro y la fertilidad es media. A continuación, se tienen a las tierras de protección asociadas con pastos y cultivos en limpio, que alcanzan un área de 82935 ha. Estas tierras se caracterizan por ser superficiales, alternando con zonas donde el suelo es profundo. La textura es moderadamente gruesa a franca. El drenaje es excesivo a veces y la fertilidad es media a baja.

Entre otras clases se tiene a las tierras de pastos asociadas con protección en una extensión de 27669 ha, tierras de protección asociadas con pastos en una extensión de 43 059 ha y tierras de protección asociadas con forestales en una extensión de 4371 ha. Por otro lado, se tienen 27 287 ha de tierras de protección asociadas a bosques nubosos y formaciones nivales, además se cuentan 23 328 ha de nevados; excepto este último, el grupo



de tierras se caracteriza por su fertilidad media a baja. El drenaje es bueno a algo excesivo y la textura es moderadamente gruesa a fina, con profundidades muy variadas.

✓ **Uso actual de suelos**

El uso del suelo en la provincia de Anta muestra variaciones según el censo agropecuario de 1972. La superficie agrícola representaba 8,85% y la no agrícola 91,15%. Para 1994, la superficie agrícola se incrementó a 19,57%. De estas tierras, 31,74% son tierras bajo riego y 68,26% en condiciones de secano. En tanto que la superficie no agrícola representa 80,43% del total, los suelos con pastos naturales, bosques y montes y otra clase de tierra representan 77,07%, 10,98% y 11,94% respectivamente.

En las laderas, los suelos son utilizados en función de los recursos existentes. A esta zona corresponden los cultivos de papa amarga, papa dulce u otras tuberosas andinas (olluco, oca, mashua), habas y cebada. Asimismo, se tienen áreas extensas de forestación de bosques de eucalipto, principalmente en los distritos de Anta, Huarcocondo, Zurite y Ancahuasi. En la zona baja, gran parte de los suelos acceden a riego y son utilizados mayormente para el cultivo de maíz, papa para el mercado, cebada forrajera, habas y hortalizas, en alternancia con el pastoreo de vacunos luego de las cosechas. El uso y manejo inadecuado de sistemas de riego ha generado déficit en la oferta de agua en algunas zonas como Zurite, Ancahuasi, Limatambo, Cachimayo, Pucyura y Chinchaypucyo, principalmente. Esto ha limitado las posibilidades de una mayor intensificación de la agricultura, así como la sustitución de algunos cultivos tradicionales como la cebada, por otros cultivos con mayores posibilidades de mercado. Dentro de sus análisis se observa la clasificación de suelos por tipo de uso tal como se observa en el siguiente cuadro.

**CUADRO N° 23: CUADRO CLASIFICACION DE SUELOS POR TIPO DE USO.**

CLASIFICACIÓN DE SUELOS POR TIPO DE USO						
tipo de uso	CENSO Agropecuario 1972		CENSO Agropecuario 1994		CENSO Agropecuario 2012	
	ha	%	ha	%	ha	%
<b>Superficie Agrícola</b>	<b>16445</b>	<b>8.85%</b>	<b>23334.17</b>	<b>19.58%</b>		
Bajo riego			7406.24	31.74%		
En secano			15927.93	68.26%		
<b>Superficie Agrícola</b>	<b>169369.5</b>	<b>91.15%</b>	<b>95812.63</b>	<b>80.42%</b>		
Cultivos Permanentes	780.4	0.46%				
pastos Naturales	59980.8	35.41%	73920.4	77.15%		
Bosques y Montes	7376.8	4.36%	10435.71	10.89%		
Otra Clase de tierras	10405.6	6.14%	11456.52	11.96%		
Superficie no Utilizable	90825.5	53.63%		0.00%		
<b>TOTAL</b>	<b>185814.5</b>		<b>119146.8</b>			

FUENTE: CENSO AGROPECUARIO 2012.

✓ **VEGETACIÓN**

La cubierta vegetal es muy importante en tanto que garantiza el ciclo hidrológico, protege los suelos de la erosión y mejora las condiciones medioambientales. La provincia de Anta cuenta con una gran diversidad de especies vegetales, debido a los diferentes pisos ecológicos y micro climas. De esta forma, en las zonas altas, la vegetación



## **PLAN DE DESARROLLO CONCERTADO DE LA PROVINCIA DE ANTA AL 2025**



es de praderas de predominio graminoideo, que se alterna en zonas con algunas leguminosas (principalmente trébol).

Los territorios ubicados en la cuenca del Apurímac como Limatambo, Mollepata y Chinchaypucyo, presentan una vegetación de matorral medio a bajo de especies leñosas caducifolias (entre 0,50 m a 1,50 m de altura) con plantas leñosas perennifolias entremezcladas, que alternan con algunos bosquetes de eucalipto. Mientras la cuenca del Vilcanota presenta mayor grado de antropización, producto de ello se aprecia la presencia de asociaciones vegetales de tipo rastro, que indican un mayor grado de pérdida de cobertura vegetal. En zonas focalizadas es posible apreciar matorrales de tamaño medio a bajo.

La superficie de matorrales combinada con áreas forestadas alcanza a 43 987 ha. Las plantaciones existentes son casi en su totalidad de eucalipto. Las mayores áreas forestadas se encuentran en la cuenca del Vilcanota. De ese modo, las laderas de la pampa de Anta se rodean de un cinturón verde de plantaciones de eucalipto, que en la actualidad dan origen a una actividad forestal interesante que tiene su mercado en el Cusco (leña, madera), mientras en la cuenca del Apurímac podemos encontrar áreas forestadas en las microcuencas del río Colorado y Che'qemayo en menor proporción.



**PLAN DE DESARROLLO CONCERTADO DE LA PROVINCIA  
DE ANTA AL 2025**



**CUADRO N° 24: ESPECIE VEGETALES MAS COMUNES EN LA PROVINCIA DE ANTA.**

NOMBRE COMÚN	NOMBRE CIENTÍFICO	USOS
Agrostis	Agrostis ssp.	Forraje
Aliso, Lambrán	Alnus acuminata	Reforestación, tinte, curtiembre.
Altea	Acaulimalva dryadifolia	Medicinal (limpiar sangre, niños).
Avena silvestre, cebadilla	Avena fatua	Forraje
Borraja	Borago officinalis	Alimento (hojas), medicinal (varios).
Cancerccora	Stachys bogotensis	Medicinal (heridas, cáncer).
Capulí	Prunus serotina	Frutos comestibles, para mermelada y licores, medicinal (diurético, dolor de huesos), teñir, madera.
Ccana, ccjana	Sonchus oleraceus	Medicinal (cólera)
Cebadilla	Bromus ssp.	Forraje, medicinal (cicatrizante)
Chachacomo, tiri	Escallonia resinosa	Tinte, leña, madera
Chanche	Coriaria ruscifolia	Frutos comestibles
Chichira	Lepidium ssp.	Medicinal (heridas, úlceras)
Ch'icllor	Vallea stipularis	Tinte, medicinal (astringente para los ojos)
Chillihua	Festuca dolichofilla	Forraje
Crespillo	Calamagrostis vicunarun	Forraje
Chilca	Baccharis latifolia	Tinte, medicinal (reumatismo)
Chilechile	Geranium filipes	Medicinal (catarro).
Chillihua, ichu, cebadilla	Stipa ssp.	Forraje, techar casas, fibra.
Chirichiri	Grindelia boliviana	Medicinal (inflamaciones).
Chucam	Trifolium amabile	Medicinal (raíces para afecciones de la vista).
Ciprés	Cupressus ssp.	Reforestación, madera, ornamental.
Crespillo, ichu	Calamagrostis ssp.	Forraje
Eucalipto	Eucaliptus globulus.	Reforestación, madera
Garbancillo	Astragalus garbancillo.	Puede ser tóxico para animales.
Grama	Poa ssp.	Forraje
Hattaco	Amaranthus hybridus	Forraje
Huacanuquilla	Stenomesson variegatum	Medicinal (purgante), etnoveterinario (fasciola).
Huaccachi	Cares ssp	Forraje
Ichu	Stipa ssp.	Forraje, cobertura de techos
Ichu, chije pasto	Muhlenbergia ssp.	Forraje
Kantu	Cantua buxifolia	Medicinal ( dolor de cabeza).
Kikuyo	Pennisetum clandestinum	Forraje

FUENTE: MPA / AMBIENTE



**PLAN DE DESARROLLO CONCERTADO DE LA PROVINCIA  
DE ANTA AL 2025**



**CUADRO N° 25: ESPECIE VEGETALES MAS COMUNES EN LA PROVINCIA DE ANTA.**

NOMBRE COMÚN	NOMBRE CIENTÍFICO	USOS
Kolle	Buddleia coriacea	Reforestación, tinte, leña, madera.
K'unkuna	Distichia muscoides	Forraje
Llaque llaque, lengua de vaca	Rumex ssp.	Tinte, alimento (hojas).
Locma, lúcuma	Pouteria lucuma	Fruto comestible.
Maycha	Senecio pseudotites	Medicinal (torceduras de hueso)
Molle	Schinus molle	Alimento (condimento, chicha), medicinal (varios efectos), madera, tinte.
Muña	Minthostachys ssp.	Alimento, mate, repelente orgánico
Mutuy	Cassia ssp.	Control de erosión.
Nabo silvestre	Brassica campestris	Alimento (hojas, raíz, flores).
Ñuttu ccachu	Poa brevis	Forraje
Noscca	s.i.	Medicinal (fracturas).
Occoruro	Rorripa nasturtium, Mimulus olabratus	Alimento, medicinal (cólera, fiebre).
Phucu phuco	s.i.	Medicinal (dolor de cabeza, arrebatos).
Pilli pilli	Hipochoeris ssp	Forraje
Pino	Pinus radiata	Reforestación, madera
Puya	Puya raimondii	Ornamental, bajo protección, 185 ejemplares en Pampacorral, en peligro de extinción.
Queuña	Polylepis ssp.	Reforestación, tinte, ornamental, medicinal.
Quishuar	Buddleia incana	Reforestación, tinte, leña, madera.
Queto queto	Gamochaeta americana	Medicinal (postparto, inflamaciones).
Quisa (apu quisa, puca quisa, yana quisa, etc.)	Urtica ssp.	Medicinal (dolor de estómago, gripe, etc.), insecticida y repelente orgánico.
Santa maria	Tanacetum parthenium	
Sauco	Sambucus peruviana	Frutos y flores comestibles, procesamiento a jugo, mermelada, etc.
Sillu sillu	Alchemilla pinnata	Forraje
Sutuma	Perezia virens	Medicinal (heridas) Medicinal (heridas).
Tallanca	Baccharis tricuneata	Medicinal (diabetes) Medicinal (diabetes).
Tankar, Roque	Colletia spinosissima	Leña, madera, cerco vivo Leña, madera, cerco vivo.
Totorilla	Scirpus rigidus	Forraje
Trébol carretilla	Medicago ssp.	Forraje
Verbenilla	Verbena litoralis	Medicinal (contra infecciones y otros usos).
Pacha lloque		Antibiótico
Papas silvestres (Aparu)	Solanun acaule	Potencial genético

FUENTE: MPA / AMBIENTE



### ✓ FAUNA Y FLORA SILVESTRE.

La fauna silvestre ha sufrido grandes pérdidas como consecuencia de la depredación de la vegetación, uso irracional de pesticidas, quemas e incendios, caza indiscriminada y contaminación de los ríos (por ejemplo, el río Izcuchaca). Así, se han reducido drásticamente las poblaciones de mamíferos como el venado, el zorro, el puma, zorrino, la comadreja, murciélagos y otros. En la pampa de Anta es donde se han dado grandes cambios en los ecosistemas.

Uno de los aspectos por resaltar, que ha contribuido muy negativamente en la fauna silvestre de la provincia, es la construcción de drenajes en la pampa de Anta. Según el ESTUDIO DE RECUPERACION ECOLOGICA-ECONOMICA DE LA PAMPA DE ANTA – CTAR CUSCO 2001:

Hasta 1980, año en que se reinicia la construcción de drenajes para secar la laguna con fines de ampliar la frontera agrícola, trajo como consecuencia la desaparición de gran parte de la flora y fauna silvestre. La Pampa de Anta tenía un clima diferente al actual, determinado por la presencia de la laguna, lo cual permitía la existencia de una flora y fauna silvestre variada. La fauna estuvo constituida por patos, huallatas, tacachos, aves migratorias como las garzas, marac, gaviotas, chocca y otros que hoy están desaparecidos, cuyo hábitat fue la laguna e inmediaciones. Asimismo, en las partes secas y laderas aún existen perdices, cuy silvestre o “poronccoé”, zorros, venados, zorrinos y otros. Los ríos y riachuelos son hábitat de peces como la huita, ch’ñichallhua, sapos, ranas y otros que a la fecha están en peligro de extinción no solo por haberse secado la laguna, sino por el intenso uso de agroquímicos”. Uno de los mayores impactos de este proceso fue la drástica disminución de la población de batracios y con ella el incremento en la población de insectos y plagas perjudiciales a la agricultura, que a la postre han significado el alto uso de agrotóxicos para su combate.

Cuando la población de una o más especies (flora o fauna) disminuyen o desaparecen, como es el caso en la zona de estudio, se provoca un desequilibrio en el ecosistema, lo que lleva a una reorganización del mismo en un nivel más bajo y a una reorientación. Muchas veces las consecuencias para el hombre son negativas, p. ej. la caza de la comadreja disminuye el control biológico de las ratas y ratones. Con la desaparición de ciertas aves insectívoras o los murciélagos (que se encuentran al final de una cadena alimenticia) se han multiplicado insectos que luego se han vuelto “plagas” para los cultivos (por ejemplo, el cogollero en el maíz y langostas en todos los cultivos).

Debido a una menor densidad poblacional humana, la zona relacionada al sistema del Apurímac, se muestra con una mejor cobertura vegetal. Las laderas muestran una vegetación de matorrales de tamaño mediano que alternan con especies forestales nativas como el chachacomo, molle, lambran, kantu, kolli, chilca. La zona baja contiene una diversidad de especies de importancia económica como la tara, frutales nativos como la lúcuma, la chirimoya y el palto; además, existen especies de característica xerófila como la tuna que indican una ligera menor precipitación anual respecto al sistema del Vilcanota; pero también se aprecian intensidades de erosión más severos en zonas focalizadas, debido a las pendientes fuertes de la fisiografía.

### ✓ RECURSO MINERO

La provincia de Anta muestra un potencial minero no metálico: se cuenta con canteras para la producción de yeso en los distritos de Anta, Cachimayo, Limatambo. Se calcula que su existencia sobrepasa las 50 mil tm, en tanto que la oferta de material de construcción (grava arena) en el distrito de Limatambo oscila entre el millón de tm. Mientras as cantidades de arcilla en el distrito de Anta sobrepasan los 280 000 m, se reportan también canteras de piedra en los distritos de Cachimayo y Limatambo.





El cuadro siguiente, muestra la cantidad de derechos mineros vigentes en la provincia de Anta que suma un total de 12 736 ha (5,3% del territorio total) donde también se aprecian posibilidades de minería metálica. Otros recursos mineros no metálicos de singular importancia para la economía familiar y de las municipalidades son la sal para ganado en el distrito de Limatambo, piedra chancada en el distrito de Zurite, Piedra para construcción en el distrito de Huarucondo, entre otros.

### **1.1.3. CARECTERIZACION DEL SISTEMA PRODUCTIVO**

La provincia de Anta tiene una diversidad de actividades productivas, y generan bases económicas en distintos ámbitos, siendo el sector agropecuario la que genera mayor cantidad de mano obra, brindando mayores puestos de trabajo en la provincia, cuya producción beneficia al mercado local, regional, nacional e internacional.

En el presente Anta se muestra con mejor dinamismo a través de los mercados locales de Izcuchaca, Ancahuasi, Limatambo, Huarucondo y más recientemente, a través de la tablada ganadera de Inquilpata.

Los principales productos comercializados son la papa, maíz, haba, frijol, zapallo, leche, queso, carne y últimamente verduras, etc., sin embargo, aún la rentabilidad de dicha actividad agrícola, principalmente de los productos tradicionales (papa, maíz) es baja, debido a que la producción y productividad agropecuaria se viene deteriorando como consecuencia principalmente de los altos costos de producción, el deterioro de los términos de intercambio y, sumado la débil organización para la producción y comercialización y la mínima generación de valor agregado en los productos agropecuarios.

Estos hechos están generando la descapitalización de los productores para la inversión en la actividad agropecuaria.

Las otras actividades que resalta dentro de la provincia de Anta como Turismo, Artesanía y Servicios, tienen un incremento en el mercado laboral, la actividad del turismo ha atraído inversiones internas y externas a la provincia, específicamente en el distrito de Mollepata en servicios hosteleros, restaurantes y transporte, en la ruta al Complejo Arqueológico de Choquequirao.

Las expectativas respecto al turismo son altas, ya que esta provincia tiene una potencialidad turística debido a su cultura y folclore.

Otra de las potencialidades que tiene la provincia de Anta es la red vial existente, cuya vía asfaltada Cusco–Abancay une a todas las vías secundarias que existen a lo largo y ancho de toda la provincia.

#### **1.1.3.1. POBLACION ECONOMICAMENTE ACTIVA**

La población económicamente activa (PEA) nos permite examinar el comportamiento y participación de la población en la actividad económica y, de esta forma, conocer la dinámica y estructura de la economía provincial. Según el censo 2007, en el ámbito provincial, la PEA asciende a 36,692 habitantes representando el 63.36 % del total de la población de la provincia, conformados por 73.33% de varones y 26.66% de mujeres, esta población se encuentra entre los 14 a más años.



**CUADRO N° 26: Población censada en edad de trabajar y tasa de crecimiento promedio anual 1993-2007, (Población de 14 y más años de edad)**

(Población de 14 y más años de edad)					
Dpto./ Prov.	Censo 1993		Censo 2007		Tasa de crecimiento medio anua
	Población en edad de trabajar	% del total de población	Población en edad de trabajar	% del total de población	
Departamento	631482	61.4	796,555	68	1.6
Prov. Anta	32860	58.2	36,692	63.36	0.8

**Fuente:** INEI. Censos Nacionales de Población y Vivienda 1993-2007

Las estadísticas del INEI señalan que en la provincia de Anta, 80% de la población está subempleada, 8% desempleada y solo 12% de la población tiene un empleo adecuado.

La población en edad de trabajar entre 14 a 29 años asciende al 41.9% y el grupo de 30 a 59 años abarca el 45.3% seguido de un grupo menor de 60 a más años que representan tan solo el 12.8%.

**CUADRO N° 27: POBLACIÓN CENSADA EN EDAD DE TRABAJAR POR GRUPOS DE EDAD (POBLACIÓN DE 14 Y MÁS AÑOS DE EDAD)**

Dpto./Prov.	Total	Total	De 14 a 29 años	De 30 a 59 años	De 60 y más años
Departamento	796,555	100.00	41.90	45.30	12.80
Prov. Anta	36,692	100.00	38.80	44.70	16.50

**Fuente:** INEI. Censos Nacionales de Población y Vivienda 2007.

**CUADRO N° 28: Por nivel de educación alcanzado. 2007. (Población de 14 y más años de edad)**

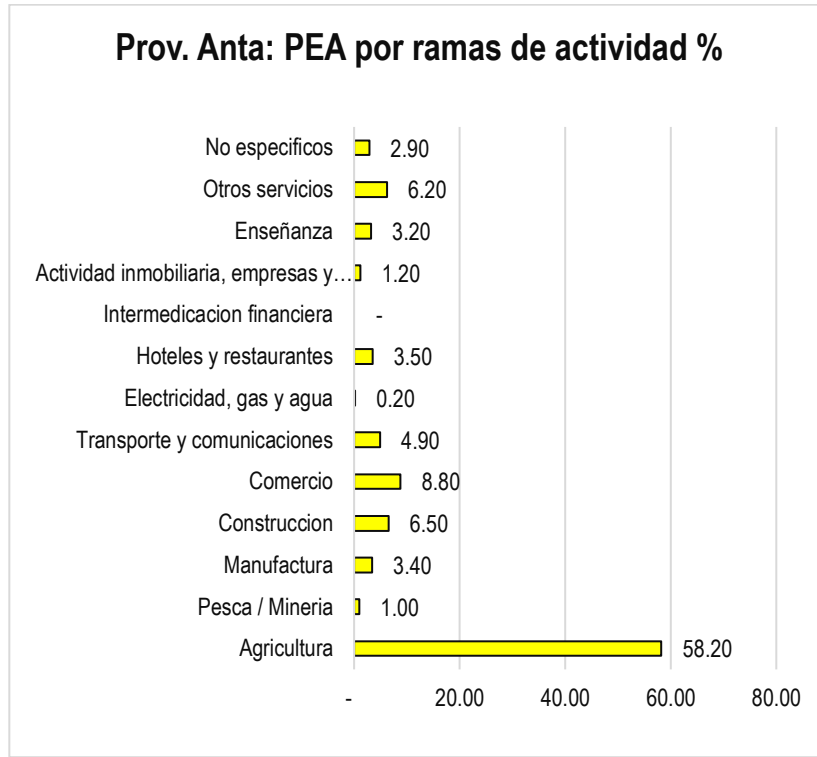
Dpto./Prov.	Población en edad de trabajar	A lo más primaria	Secundaria	Superior
Total Dpto.	796555	40.10	36.90	23.00
Prov. Anta	36692	49.90	39.70	10.50

**Fuente:** INEI. Censos Nacionales de Población y Vivienda 2007.

En la provincia de Anta la participación de las personas en las labores agropecuarias es bastante alta, significando el 58.2% de la PEA, seguida por las actividades comerciales y de construcción que representan el 8.8% y el 6.5% respectivamente, a ello se suma la actividad de transporte el cual adquiere importancia (4.9%).



**GRAFICO N° 11: PEA PROV. ANTA**



Fuente: INEI. Censos Nacionales de Población y Vivienda 2007.

**Principales Actividades que aportan al PBI por Distrito y Provincia**

**A. Actividad Agrícola.**

Actualmente, la base productiva de la provincia de Anta sigue siendo la actividad agropecuaria, que generalmente tiene dos destinos: autoconsumo y comercialización,

Los principales productos comercializados son la papa, maíz amiláceo, alfalfa, alcachofa, tuna y quinua; seguido con menores niveles de producción de zanahoria y trigo. De este comportamiento se deduce la importancia que tiene la actividad pecuaria por los insumos de forrajes para la atención del ganado vacuno, sorprende la producción de la alcachofa con sus niveles de producción por encima de la producción de la cebada forrajera, avena forrajera y del mismo olluco; claro esta debido a los precios favorables que ofrece el mercado.

Los productos tradicionales muestran una producción y productividad deteriorada por el alto costo de producción y precios desfavorables para los productores, sumado la débil organización de los productores para la producción y comercialización y la poca generación de valor agregado en los productos agropecuarios.

El calendario de la actividad agrícola es predominantemente estacional y depende mucho de la época de lluvias. La provincia de Anta ocupa el tercer lugar a nivel regional, con un índice de 1,66 de nivel tecnológico, después de las provincias de Urubamba y Cusco.

La producción agrícola en la provincia de Anta, como en la mayoría de las provincias del Cusco, está condicionada en gran medida por las características climáticas y agroecológicas propias del medio, practicándose una a dos cosechas al año.

En la campaña agrícola 2010-2011 la producción agrícola de la provincia de Anta fue de 164343 toneladas y en la campaña agrícola 2016-2017 ascendió a 180861 toneladas significando ello un incremento del 9.13%; en términos de valor bruto de la producción representa la suma de 145,878,985 soles, donde la mayor composición en soles fue la participación de la producción de papa (20.7%), maíz amiláceo ((12.1), alfalfa (7.7%), alcachofa (7.2), tuna (3.75) y la quinua (3.1%) y en términos de producción agrícola con mayores niveles de producción fue de la alfalfa (34.9%), papa (28.8%), maíz amiláceo (7.1%), alcachofa (4.8%), cebada forrajera (3.1%).

Los distritos que mayor participan en la producción agrícola a través de la diferentes variedades son Anta (27.1%), Ancahuasi (15.6%), Zurite (15.5%), Limatambo (14.9%) y Huarcocondo (9.5%).

**PLAN DE DESARROLLO CONCERTADO DE LA PROVINCIA  
DE ANTA AL 2025**



Referente a la infraestructura agrícola el proyecto especial Plan Meriss instaló la irrigación Mollepata (área de riego de 490 ha), "Irrigación Limatambo" (área de riego de 600 ha) y la "Irrigación Sambor" (riego por aspersión y gravedad en 2495 ha).

**CUADRO N° 29: PRODUCCION AGRICOLA SEGÚN DISTRITOS 2018**

Cultivo	Ancahuasi	Anta	Cachimayo	Chinchaypujio	Huarocondo	Limatambo	Mollepata	Pucyura	Zurite	Total
Alcachofa	35	2435			3180			1454.5	1530	8634.5
Alfalfa		15373	1213	1670	2772	6468	4310		18457	50263
Arveja Grano Seco	130	55.5	16	120	62	90	82	30	66	651.5
Arveja Grano Verde	76	87	5	19	63	162	100	33	30	575
Avena Forrajera	880	2630	261		302	250		100	182	4605
Avena Grano	126	500	50	19	330	68		86	52	1231
Cebada Forrajera	1190	2146	261	186	520			476	913	5692
Cebada Grano	416	446.6	6	50	430	278	26	78	84	1814.6
Cebolla	490	348	64	214	84	396	119	192	84	1991
Chocho o Tarhui G.	74	266	12	22.5	162	81	9.5	31.5	13.5	672
Haba Grano Seco	684	390	30	80	117	520	72	192	110	2195
Haba Grano Verde	92	418	6			190	58	72	102	938
Maíz Amiláceo	1800	4540	370	360	2200	430	440	190	2540	12870
Oca	531	480	26	135	48	142	175	152	175	1864
Olluco	1242	480	50	675	81	729	53	278	241	3829
Papa	5863	17744	766	6586	6507	8858	469	1882	3347	52022
Quinua	340	358	38	94	220	150	138	26	30	1394
Trigo	340		38	460	114	860	290	72	94	2268
Zanahoria	1116	271	108		108	444	114	288	133	2582
Ajo		40								40
Palto						537				537
Achita, Kiwicha o Amaranto						82.5	268			350.5
Frijol Grano Seco						320				320
Maíz Amarillo Duro						430				430
Maíz Choclo						440	234			674
Manzano							84			84
Melocotonero						78				78
Tomate						454	406			860
Tuna						4501	3500			8001
Zapallo							331			331
Chia (Salvia Hispánica)							90			90
Frijol grano seco							47			47
Frijol Vainita							47			47
<b>Total Tm.</b>	<b>28305</b>	<b>49008</b>	<b>3320</b>	<b>10690.5</b>	<b>17300</b>	<b>26958.5</b>	<b>11462.5</b>	<b>5633</b>	<b>28183.5</b>	<b>180861.1</b>
<b>%</b>	<b>15.65</b>	<b>27.1</b>	<b>1.84</b>	<b>5.91</b>	<b>9.57</b>	<b>14.91</b>	<b>6.34</b>	<b>3.11</b>	<b>15.58</b>	<b>100</b>

Fuente: DRA. Oficina de Estadística 2018. Elaboración propia.

**b. Actividad Pecuaria**

Esta actividad es complementaria a la agrícola y la producción pecuaria para el periodo del 2017 el distrito de Anta mantuvo la predominancia en la producción pecuaria a nivel provincial por concentrar el 25.9% de vacunos (13455 cabezas), ovino el 20.3% (14240 cabezas), 28.1% de porcinos (11500 cabezas), y en animales menores se destacó en la producción de cuyes, gallinas y patos con 25.4%, 26% y 26.4% respectivamente de la producción provincial. En la producción del ganado vacuno después de Anta, sobre salen los distritos de Zurite y Huarocondo con el 15.3% y 12.6% respectivamente; sobre la producción de ovinos el distrito de Chinchaypujio concentra el 28.5% (19943 cabezas), seguido de Anta y Huarocondo (20.3% y 16.3% respectivamente).

Importante es señalar el incremento de la producción pecuaria provincial de porcinos y gallinas en un 48.5% y 79.9% respectivamente entre los periodos del 2012 al 2017; y la disminución de la producción de los camélidos sud americanos con decrementos de -7.5% y del -104.2% en la producción de llamas y alpacas respectivamente.



## PLAN DE DESARROLLO CONCERTADO DE LA PROVINCIA DE ANTA AL 2025



La infraestructura existente en la actualidad está constituida básicamente por corrales, construidos por los propietarios ya sean estos de piedra o palos, localizadas básicamente en las propiedades de los pobladores.

**CUADRO N° 30: Población pecuaria 2017**

Población pecuaria 2017									
Distrito	Llamas	Alpacas	Caprino	Porcino	Ovino	Vacuno	Gallinas	Patos	Cuyes
Ancahuasi		40	52	6150	7170	4854	23080	932	16621
Anta	630		120	11500	14240	13455	47656	2790	55100
Cachimayo		0	2	2550	2680	2114	15306	352	29320
Chinchaypujio	434	200	1133	3150	19943	5607	9304	458	11771
Huarocondo	19		368	5575	11420	4710	18068	1434	17767
Limatambo			416	4500	8429	6534	27454	1335	31625
Mollepata			75	1875	822	4725	12944	1530	11366
Pucyura			77	1757	3106	1857	7952	116	17406
Zurite			45	3825	2092	7955	21214	1590	25633
<b>Total</b>	<b>1083</b>	<b>240</b>	<b>2288</b>	<b>40882</b>	<b>69902</b>	<b>51811</b>	<b>182978</b>	<b>10537</b>	<b>216609</b>

Fuente: DRA. Oficina de Estadística. 2018

**CUADRO N° 31: Producción Pecuaria 2012.**

Especie	Anta	Ancahuasi	Cachimayo	Chinchaypujio	Huarocondo	Limatambo	Mollepata	Pucyura	Zurite	Total
Vacunos	13455	4854	2114	5607	4710	6534	4725	1857	7955	51811
Ovino	14240	7117	2680	19943	11426	8429	822	3106	2092	69855
Porcino	5821	3206	1505	1738	2544	2696	957	782	1818	21067
Alpacas	114	43	3	211	20	88	4	3	4	490
Aves	9848	4050	2180	2888	4018	5246	2836	1390	4274	36730
Cabras	109	52	2	1133	368	418	74	76	44	2276
Llamas lanudas	279	2		209		4	1			495
Llamas peladas	410	2		236	21					669
Caballos, potros, y yeguas	547	600	9	2139	510	1614	1394	66	119	6998
Burros, burras y mulas	904	299	402	404	1286	305	553	292	415	4860
Conejos	139	76	78	53	50	145	169	186	165	1061
Cuyes	54996	16621	29320	11771	17768	31625	11366	17406	25633	216506
<b>Total</b>	<b>100862</b>	<b>36922</b>	<b>38293</b>	<b>46332</b>	<b>42721</b>	<b>57104</b>	<b>22901</b>	<b>25164</b>	<b>42519</b>	<b>412818</b>

Fuente: INEI. VI Censo Nacional Agropecuario 2012.

**CUADRO N° 32: Variación de la producción 2017-2012**



Especie	2017	2012	Variación %
Vacunos	51,811	51,811	
Ovinos	69,902	69,855	0.1
Porcinos	40,882	21,067	48.5
Llamas	1,083	1,164	-7.5
Alpacas	240	490	-104.2
Caprinos	2,288	2,276	0.5
Gallinas	182,978	36,730	79.9
Patos	10,537		100
Cuyes	216,609	216,506	

Fuente: DRA. Oficina de Estadística. 2018

### c. Actividad Industrial y comercial

La actividad industrial es una actividad económica de transformación de recursos y productos primarios. La infraestructura vial hacia Apurímac y Cusco, ha puesto a la provincia de Anta en una situación favorable para el ejercicio de la comercialización de productos; dicha comercialización se efectúa a través de mercados, ferias y tabladitas. La intervención de los intermediarios perjudica a los productores, esta forma de transacción reduce sus niveles de ganancia.

#### Ferias

Los mercados en la provincia de Anta se encuentran compuestos por lugares permanentes y eventuales, donde dichas actividades comerciales se realizan con mayor intensidad relativa en las capitales de distritos y centros urbanos, principalmente en Izcuchaca, Ancahuasi, Limatambo y Huarcocondo, que son los principales centros económicos de la provincia de Anta, donde se realizan diariamente transacciones comerciales de diversa índole.

Es preciso señalar que la actividad comercial en Izcuchaca es diaria y existe la feria dominical de Chimpahuaylla, donde concurren productores agropecuarios de toda la provincia, acopiadores de los productos agropecuarios, comerciantes de abarrotes, comidas y prendas de vestir, entre otros, se cuenta con infraestructura cercada; así mismo se desarrolla cada viernes la feria en la Plaza Cívica con similares características; mientras que en las capitales de Ancahuasi, Limatambo y Huarcocondo, las ferias se llevan a cabo los días domingos en las inmediaciones de la plaza de armas de estos distritos.



**CUADRO N° 33: MERCADOS Y FERIAS**

Distritos	Mercados y Feria	Lugar del evento	Días de Feria
Anta		Mercado de Abastos	Lunes-Domingo
Anta	Ferias Anta	Chimpahuaylla	Domingo
Anta	Tablada ganadera	Inquillpata	Viernes
Anta	Ferias Anta	Plaza Cívica de Izcuchaca	Miércoles
Ancahuasi	Feria Ancahuasi	Capital de distrito	Domingo
Chinchaypujio	Feria Chinchaypujio	Capital de distrito	Lunes
Huarocondo	Feria Huarocondo	Capital de distrito	Martes
Limatambo	Feria Limatambo	Capital de distrito	Miércoles
Limatambo	Feria Uratari	Uratari	Anual
Mollepata	Feria Mollepata	Capital de distrito	Domingo

Fuente: Elaboración propia. 2018

### **Feria de Chimpahuaylla**

La feria se caracteriza por ser la más grande e importante de toda la zona en ella se expenden productos de chacra productos como son: productos agrícolas como papa, haba, zanahoria, tubérculos, verduras, frutas, granos, carne, queso, leche, comercio, arroz, azúcar, fideos, yogurt artículos de pasamanería, ferretería, menajería, insumos agropecuarios, herramientas agrícolas, cuero y lana, carpintería en madera, carpintería metálica, artesanía, productos como ropa, calzado entre otros. Participan pobladores provenientes de diferentes comunidades campesinas como: Mahuaypampa, Mahua, Chequerec, Compone, Mantoclla, Anta, Oropesa, Izcuchaca, Cotabambas, entre otros.

Presenta una infraestructura cercada con espacio para la atención del público, con acceso de unidades vehiculares y está a pie de la carretera Cusco – Izcuchaca.

Los puestos de venta son alrededor de 629, todos ellos ubicados en mesas de bebida, comidas, tarimas para la venta de frutas campo ferial con techo de calamina para la venta de ganado en cuyo exterior se da la venta informal en el piso de productos traídos del campo en plásticos y costales en el suelo, también existen mesas y triciclos.

### **Feria de Plaza Cívica de Izcuchaca**

Se desarrollan cada miércoles a partir del 10 de enero del 2018, con participación de los productores de Ancahuasi, Anta, Chinchaypujio y Mollepata y Curahuasi, donde se expende básicamente productos agropecuarios de los pequeños productores que participan y de los intermediarios. No cuentan con infraestructura sus productos lo exhiben en el suelo, sobre plásticos.

### **Feria de Ancahuasi**

La feria se caracteriza por ser relativamente pequeña en ella se expenden productos de chacra productos como son: Papa, haba, zanahoria, granos, carne, queso, leche, yogurt artículos de pasamanería, ferretería, menajería, insumos agropecuarios, herramientas agrícolas, cuero y lana, carpintería en madera, carpintería metálica, artesanía, tubérculos, verduras, frutas, productos de abarrotes y otros. Participan pobladores provenientes de diferentes comunidades campesinas como: Casacancha Huillque Inquillpata y los diferentes acopiadores del



Cusco, Arequipa y Puno. Existe una zona de parqueo de carros de vehículos donde llegan camiones transportando productos.

Los puestos de venta son alrededor de 106, todos ellos ubicados en cobertizos de techo de calamina, asentados en tarimas de madera, en su mayoría existen puestos de venta improvisados sobre plásticos y costales en el suelo, también existen mesas y triciclos.

### **Feria de Chinchaypujio**

La feria se caracteriza por ser relativamente mediana en ella se expenden productos de chacra productos como son: Papa, haba, zanahoria, granos, carne, queso, leche, artículos de pasamanería, ferretería, menajería, insumos agropecuarios, herramientas agrícolas, cuero y lana, carpintería en madera, carpintería metálica, artesanía, tubérculos, verduras, frutas, productos de abarrotes, venta de animales mayores y menores y otros. Participan pobladores provenientes de diferentes comunidades campesinas como: Casacancha Huillque Inquillpata y los diferentes acopiadores del Cusco, Arequipa y Puno. Existe una zona de parqueo de carros de vehículos donde llegan camiones transportando productos.

Los puestos de venta son alrededor de 101, todos ellos ubicados en tarimas de madera y en el piso sobre plásticos, toda la actividad ferial se realiza en el piso en pleno campo.

### **Feria de Huarcoondo**

La feria se caracteriza por ser relativamente pequeña en ella se expenden productos de chacra productos como son: Papa, haba, zanahoria, granos, carne, queso, leche, yogurt artículos de pasamanería, ferretería, menajería, insumos agropecuarios, herramientas agrícolas, cuero y lana, carpintería en madera, carpintería metálica, artesanía, tubérculos, verduras, frutas, productos de abarrotes y otros. Participan pobladores provenientes de diferentes comunidades campesinas como: Huayllaccocha, Marko, Quechapay, Saratuhuaylla, Huaylas entre otras. Existe una zona de parqueo oportuna de carros de vehículos que es alrededor de la plaza de armas, donde llegan camiones transportando personas y productos.

Los puestos de venta son alrededor de 92, todos ellos ubicados alrededor de la plaza de armas, el expendio se realiza en mesas, bajo toldos armados por los propios comerciantes, en el piso sobre plásticos y en triciclos.

### **Feria de Limatambo**

La feria se caracteriza por ser relativamente pequeña, se complementa con los mercados fijos existentes en la zona, se expende la mercadería en tarimas, superficies de cemento sobre plásticos y sacos improvisados, también en la parte externa se comercializa en carretas. Se comercializa la Papa, haba, zanahoria, granos, carne, queso, frutas de la zona de diversas variedades, verduras, artículos de pasamanería, ferretería, menajería, insumos agropecuarios, herramientas agrícolas, cuero y lana, carpintería en madera, carpintería metálica, artesanía y abarrotes en general; participan pobladores provenientes de diferentes comunidades campesinas y localidades como: Limatambo, Mollepata, Huarcoondo, Anta, Zurite. Existe una zona de parqueo oportuna de carros de vehículos que es alrededor de la plaza de armas, donde llegan camiones transportando personas y productos.

Los puestos de venta son alrededor de 273, todos ellos ubicados dentro de infraestructuras con techo de calamina.

### **Tablada Ganadera de Inquillpata**





En la tablada se expende ganado ovino, vacuno, porcino, equino y burros, los cuales se exhiben dentro de cercos de alambre, así mismo se expende productos agrícolas, agroindustriales, granos, frutas, verduras, carnes, artículos de pasamanería, ferretería, menajería, insumos agropecuarios, herramientas agrícolas, cuero y lana, carpintería en madera, carpintería metálica, artesanía, productos de abarrotes y otros. Participan pobladores provenientes de diferentes comunidades campesinas y centros poblados como: Zurite, Chacan, Limatambo, Chinchaypujio, maras, taray, Tica Tica, Combapata, Chincheros, Poroy, santa Rosa, Puno, Ilave, Sicuani entre otras. No existe una zona de parqueo fija.

Los puestos de venta son alrededor de 62 para animales menores, 49 para comercio, y 106 para servicios y agroindustria, todos ellos ubicados al aire libre e improvisando en tarimas, triciclos y en el piso sobre cartones, plásticos y otros elementos.

#### **d. La actividad artesanal**

Se desarrolla en forma marginal por una pequeña proporción de las familias de la provincia de Anta. Destacan los tejidos de punto, bordados, corte y confección (mayormente practicada por la población femenina), sastrerías, carpinterías, metal mecánica, picapedreros, fabricación de tejas, etc.

Dentro de este grupo existen dos clases de artesanos: los temporales y los permanentes. Los primeros son los que trabajan eventualmente dicha actividad, ya que su actividad principal es la agropecuaria. Los segundos, que se dedican permanentemente a esta actividad artesanal (4% de la Población Económicamente Activa), mayormente están localizados en centros poblados relativamente grandes como Anta, Zurite, Huarcocondo.

#### **e. La actividad de transporte**

Está ligada a la prestación de servicios de transporte de pasajeros y una pequeña proporción al transporte de carga. Esta fuente de trabajo, se incrementó en los últimos años, ocupa a 4.9% de la PEA del ámbito provincial. Es importante señalar que en la capital provincial de Anta - Izcuchaca existen empresas de servicio inter urbano que prestan servicio a los diferentes distritos de la provincia (Microbuses y autos colectivos), sumado el servicio a la ciudad de Cusco (con los autos colectivos y minibuses). En el área urbana de la capital de la provincia (Izcuchaca) existe el servicio de moto taxis.

#### **f. Actividad Turística**

La actividad turística en la provincia de Anta es incipiente y se focaliza en zonas de Mollepata, Limatambo y río Apurímac por los visitantes extranjeros básicamente, actividad que está siendo explotada por agencias de Cusco con acciones de trekking, canotaje, ciclismo, y visitas a comunidades campesinas. En Huarcocondo se desarrolla el turismo interno de ocio y gastronómico (comida típica)

La provincia por su cercanía a la ciudad de Cusco (25 km) y al Valle Sagrado facilitan el desarrollo de la actividad turística (recreación básicamente) sumado a la belleza paisajista y la existencia de restos arqueológicos. El clima de Limatambo, Mollepata y las festividades religiosas en homenaje a la Virgen del Carmen en Huarcocondo, el Señor de Lunes Santo en Zurite, así como la exposición del arte culinario, sumado la oferta de los servicios del transporte ferroviario hacia la ciudadela de Machu Picchu y la carretera Cusco–Abancay–Nazca, muestran favorables condiciones para desarrollar esta actividad.

Identificación de las principales cadenas productivas distritales y/o provinciales

Es un conjunto de agentes económicos interrelacionados por el mercado desde la provisión de insumos, producción, transformación y comercialización hasta el consumidor final.

Cuando estos agentes económicos están articulados en términos de tecnología, financiamiento y/o capital bajo condiciones de cooperación y equidad, entonces nos encontramos frente a una Cadena Productiva Competitiva



capaz de responder rápidamente a los cambios que ocurran en el mercado internacional, transfiriendo información desde el consumidor, último eslabón de la cadena; hasta el mismo predio del productor agropecuario. Cada producto agrícola tiene características propias de cadenas productivas, ya que los productores venden su producción a un acopiador y este a un mayorista o agroindustrial y así cumple cada eslabón de la cadena productiva hasta llegar a un comprador final.

### **Cadena Productiva de Papa**

#### **Producción**

La producción de estos productos es básicamente para autoconsumo, y por la cercanía de la provincia de Anta a la ciudad de Cusco la producción de productos agropecuarios se incrementó con fines de satisfacer la demanda de mercado interno.

#### **Asistencia Técnica**

Con la intervención del Gobierno Regional de Cusco, Municipalidades Provinciales, distritales y otras instituciones como ONGs en relación con la asistencia técnica y promoción.

#### **Destino de la producción local**

La producción se destina al mercado de la ciudad de Cusco, Arequipa y Lima entre otros Departamentos.

### **Cadena Productiva de Maíz**

#### **Producción**

La producción destinado al autoconsumo, y satisfacer al mercado de la ciudad de Cusco, por ello se incrementó los sembrío de este producto.

#### **Asistencia Técnica**

Con participación del Gobierno Regional de Cusco, Municipalidades Provinciales y distritales y otras instituciones como ONGs, en relación a la asistencia técnica y promoción del cultivo de este producto.

#### **Destino de la producción local**

La producción se destina al mercado de la ciudad de Cusco

### **Cadena Productiva de Trigo**

#### **Producción**

La producción es básicamente para autoconsumo, y para satisfacer la demanda del mercado de la ciudad de Cusco se incrementó el sembrío de este producto.

#### **Asistencia Técnica**

Por el Gobierno Regional Cusco, Municipalidades Provinciales y distritales y otras instituciones como ONGs (sumado la promoción)

#### **Destino de la producción local**

La producción se destina al mercado de la ciudad de Cusco.

### **Cadena Productiva de Alcachofa**

#### **Producción**

La producción inicialmente fue para autoconsumo, y por existir una fuerte demanda externa del producto (por beneficios en la salud), se incrementó la extensión de siembra de este producto, produciéndose actualmente 950 Hás (campana agrícola 2017) frente a la producción del año 2010 donde fue de 06 Has.

#### **Asistencia Técnica**



Asistencia técnica y promoción de cultivo de parte del Gobierno Regional Cusco, Municipalidades Provinciales y distritales y otras instituciones como ONGs

Destino de la producción local

Empresa ALSURPERU, con capitales peruano – Española, que genera 1500 puestos de trabajo y cuenta con un local de procesamiento, congelación y enlatado de alcachofa, ubicado en el distrito de Huarcocondo. El consumo es externo e interno.

### **Cadena Productiva de Quinua**

#### **Producción**

La nueva era de consumo de productos ecológicos y sobre todo de origen andino, ha generado demanda por las características nutritivas y consecuentemente beneficios económicos y fue promocionado por las municipalidades mediante las oficinas de Desarrollo Económico.

Asistencia Técnica

La asistencia técnica y promoción de cultivo de parte del Gobierno Regional Cusco, Municipalidades Provinciales y distritales y otras instituciones como ONGs

Destino de la producción local

El mercado de consumo aun es interno, sin embargo tiende a una exportación interregional y externa.

### **Cadena Productiva de Palta**

#### **Producción**

La producción de Palta, fue promocionado por la Municipalidad distrital de Limatambo, conjuntamente que el Gobierno Regional Cusco, orientando su producción para el mercado interno y externo, siendo su cultivo intensivo, por la rentabilidad económica, como consecuencia de una productividad alta por árbol.

Asistencia Técnica

Asistencia técnica y promoción de cultivo de parte del Gobierno Regional Cusco, Municipalidades Provinciales y distritales.

Destino de la producción local

La producción orientada al mercado de Cusco.

### **Cadena Productiva de Chía**

#### **Producción**

La Chia, que es un producto nuevo, siendo masificado su cultivo por iniciativa privada de cada poblador del distrito de Mollepata. Su producción fue para autoconsumo, y con fines de satisfacer el mercado de Cusco se incrementó los sembríos de este producto.

Asistencia Técnica

Asistencia técnica y promoción de cultivo de parte del Gobierno Regional Cusco, Municipalidades Provinciales y distritales.

Destino de la producción local

El consumo es local y externo cuya demanda es por el alto contenido de omega 3. Su comercialización y consumo son en el mercado de Cusco, **provincias altas, y Lima.**



#### 1.1.4. CARACTERIZACION DEL SISTEMA EQUIPAMENTAL

##### 1.1.4.1. SECTOR EDUCACION.

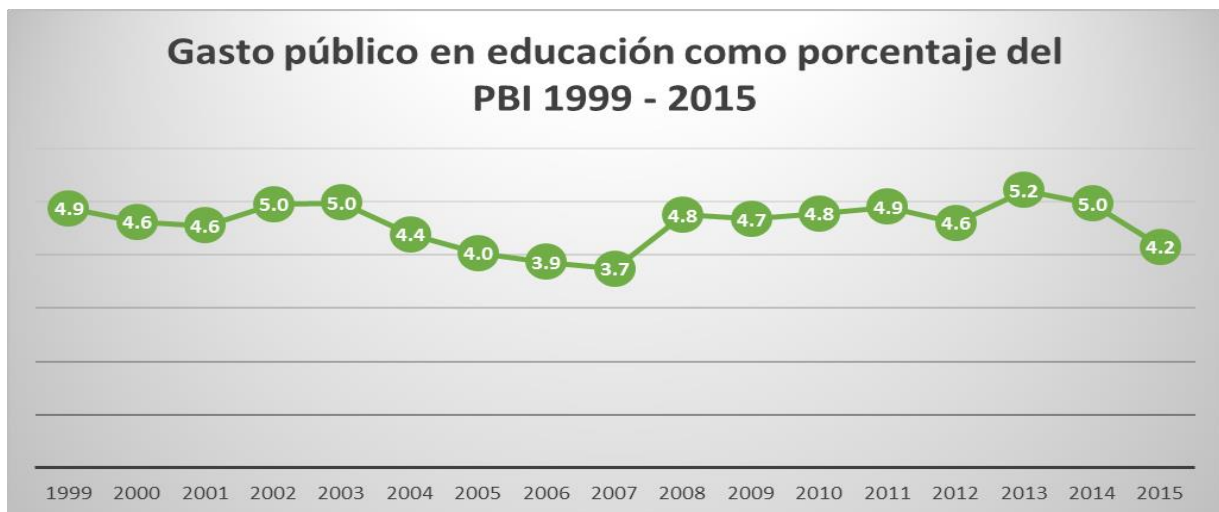
La educación es un proceso de socialización y enculturación de las personas, a través del cual se desarrollan capacidades físicas e intelectuales, habilidades, destrezas, técnicas de estudio y formas de comportamiento ordenadas con un fin social (valores, moderación del diálogo-debate, jerarquía, trabajo en equipo, regulación fisiológica, cuidado de la imagen, etc.)

La educación es el eje fundamental para alcanzar la realización personal y social y es el medio para fomentar el crecimiento socioeconómico y cultural que el país requiere para enfrentar con éxito el reto de lograr el desarrollo humano frente a los desafíos de la globalización.

El Estado deberá empeñar el mayor de sus esfuerzos en garantizar el acceso a una educación de calidad, eliminando todas las formas de desigualdad objetivas. Para esto, se hacen necesarios dos factores importantes: la decisión política del Estado a todo nivel y una adecuada atención presupuestal al sector.}

A si mismo se observa que los Gastos del PBI en el sector Educación en el año 2015 tuvo una caída sobre el sector educación, por lo que las inversiones no fueron vistas como principal foco de desarrollo en el sector.

**GRAFICO N° 12, GASTOS DE EDUCACION**



**Fuente:** Los datos del gasto público en educación provienen de las bases de datos del Sistema Integrado de Administración Financiera del Sector Público (SIAF-SP) del Ministerio de Economía y Finanzas. Los datos sobre el Producto Bruto Interno (PBI) provienen del Instituto Nacional de Estadística e Informática (INEI), específicamente, de sus publicaciones: "Perú: Compendio Estadístico 2010" y "Cuentas Nacionales del Perú: Producto Bruto Interno por Departamento 2001 - 2009".

- **SERVICIOS EDUCATIVOS.**

El servicio educativo en la provincia de Anta está bajo la jurisdicción del Ministerio de Educación (MINEDU). De acuerdo a la Constitución, la educación inicial, primaria y secundaria es obligatoria. En las instituciones del Estado Peruano es gratuita. Las universidades públicas garantizan el derecho a educación gratuita a los



## PLAN DE DESARROLLO CONCERTADO DE LA PROVINCIA DE ANTA AL 2025



estudiantes que tengan un satisfactorio rendimiento académico, sin estar condicionada al nivel socio-económico del estudiante.<sup>2</sup>

El sistema educativo en la actualidad se caracteriza por un bajo desempeño en rendimiento escolar. La falta de políticas educativas estables y la presencia de escuelas privadas de baja calidad impiden un eficiente sistema.

### EDUCACIÓN BÁSICA REGULAR.

El servicio de Educación Básica Regular en la provincia de Anta, se oferta a través de gestión pública, privada, y mixta (público – privado). El servicio educativo de gestión pública para el 2017 en los 09 distritos es de la siguiente forma: Educación básica de nivel inicial se ha determinado 146 Instituciones, Educación Básica Regular de nivel primario se ha identificado 84 Institución Educativa, y Educación Básica Regular de nivel secundario 30 Instituciones Educativas.

En el siguiente cuadro se puede observar que la mayor cantidad de Instituciones educativas se encuentra en el distrito de Anta con 61 Instituciones educativas, y en el distrito de Limatambo con 48 Instituciones educativas.

**CUADRO N° 34:** Servicio Educativo de Gestión Pública por niveles provincia de Anta.

DISTRITOS	EDUCACIÓN INICIAL			EDUCACIÓN PRIMARIA	EDUCACIÓN SECUNDARIA
	CANT. I.E	NIVEL / MODALIDAD		CANT. I.E	CANT. I.E
		INICIAL JARDÍN	INICIAL NO ESCOLARIZADO		
ANTA	38	18	20	16	7
ANCAHUASI	19	10	9	11	7
CACHIMAYO	4	1	3	2	1
CHINCHAYPUJIO	21	9	12	14	5
HUAROCONDO	11	4	7	10	2
LIMATAMBO	29	11	18	15	4
MOLLEPATA	7	3	4	7	1
PUCYURA	12	4	8	5	2
ZURITE	5	3	2	4	1
<b>TOTAL</b>	<b>146</b>	<b>63</b>	<b>83</b>	<b>84</b>	<b>30</b>

Fuente: Escale - Minedu 2017

El servicio educativo de gestión privada, se oferta en las siguientes modalidades: Educación básica de nivel inicial se ha determinado 11 Instituciones Educativas en los distritos de Anta, Cachimayo, Chinchaypujio, Limatambo, Mollepata. Educación Básica Regular de nivel primario se ha identificado 09 Instituciones Educativas en los distritos de Anta, Cachimayo, y Limatambo. Y Educación Básica Regular de nivel secundario 10 Instituciones Educativas en los distritos de Anta, Cachimayo, y Limatambo.

<sup>2</sup> Congreso de la República *Constitución Política del Perú - Artículo N.º 17*, Revisado 15 de junio de 2007.



**CUADRO N° 35: Servicio Educativo de Gestión Privado por niveles provincia de Anta.**

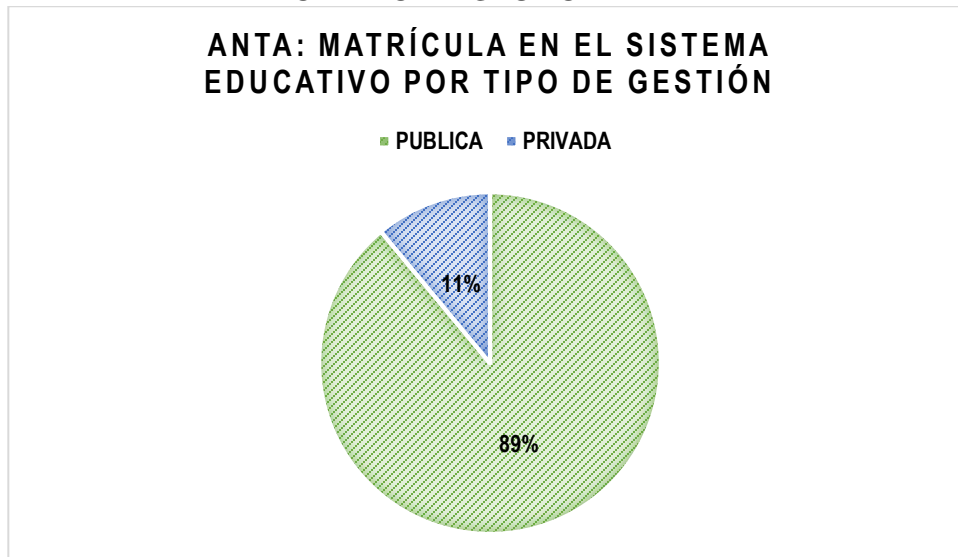
SERVICIO EDUCATIVO POR NIVELES - GESTIÓN PRIVADO 2017			
DISTRITOS	EDUCACIÓN INICIAL	EDUCACIÓN PRIMARIA	EDUCACIÓN SECUNDARIA
	CANT. I.E	CANT. I.E	CANT. I.E
ANTA	7	7	8
ANCAHUASI	0	0	0
CACHIMAYO	1	1	1
CHINCHAYPUJIO	1	0	0
HUAROCONDO	0	0	0
LIMATAMBO	1	1	1
MOLLEPATA	1	0	0
PUCYURA	0	0	0
ZURITE	0	0	0
<b>TOTAL</b>	<b>11</b>	<b>9</b>	<b>10</b>

Fuente: Escale - Minedu 2017

Con relación al tipo de gestión y/o dependencia de las instituciones educativas a nivel provincial, encontramos que 89% son de gestión estatal, mientras que 11% son privados o particulares.

**CUADRO N° 36: MATRÍCULA EN EL SISTEMA EDUCATIVO**

**POR TIPO DE GESTIÓN - ANTA**

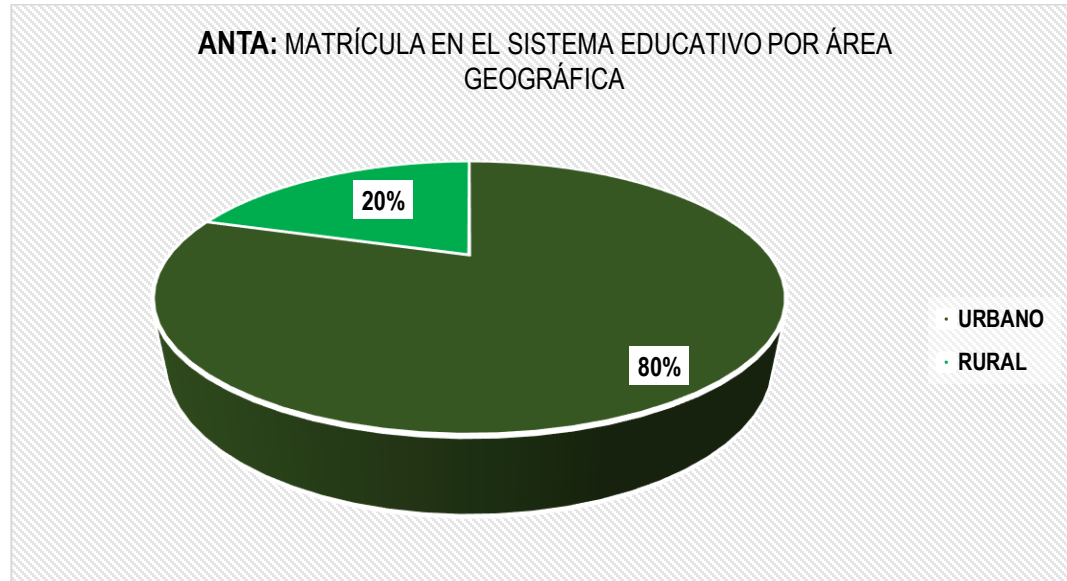


FUENTE: MINISTERIO DE EDUCACIÓN - Censo Escolar.

Por la concentración de población en la capital de los distritos de la provincia en la zona urbana hace que el mayor número de Instituciones Educativas públicas y/o privadas se encuentren en ellas. El 80% de los matriculados están la zona Urbana, y el 20% en la zona Rural.



**GRAFICO N° 13: MATRÍCULA EN EL SISTEMA EDUCATIVO POR ÁREA GEOGRÁFICA**



Fuente: MINISTERIO DE EDUCACIÓN - Censo Escolar.

**1.1.5. CARACTERIZACION DEL SISTEMA PATRIMONIAL Y CULTURAL**

**ASPECTOS CULTURALES**

Las características culturales no están enmarcados en la administración territorial y jurisdiccional, sino más bien en la difusión de elementos culturales tanto materiales como inmateriales que trascienden fronteras políticas y que se expresan a través de la manifestaciones de la cultura viva tradición oral, costumbres, idioma, vestimenta, religión, rituales, gastronomía, organización social, etc.

**a) Etimología e Historia**

El nombre de la provincia de Anta, proviene del vocablo quechua Anta que significa cobre. De igual forma según los relatos de los cronistas españoles antes de que los incas llegasen a poblar el valle del Cusco y sus alrededores fue habitada por tres naciones los Sauaseras, Antasayas y Huallas. Al respecto Sarmiento de Gamboa señala “En este valle, [valle de Cusco] por ser fértil para sementeras, poblaron antiquísimamente tres naciones o parcialidades, llamadas Sauaseras, la segunda Antasayas, la tercera Huallas. Poblaron cerca los unos de los otros...”.

En la actualidad quedan los diferentes sitios y complejos arqueológicos.



**IMAGEN N° 2: PROVINCIA DE ANTA: COMPLEJO ARQUEOLOGICO DE TARAWASI (LIMATAMBO)**



Fuente Equipo EDZ Anta SGAT-2014

Otro acontecimiento histórico que cuenta las crónicas son la Batalla de Jaquijahuana en las cuales se enfrentaron las fuerzas de Gonzalo Pizarro y las fuerzas realistas dirigidas por Pedro de la Gasca el 9 de abril de 1548 en la llanura de Jaquijahuana (Pampa de Anta, a 25 kilómetros del Cuzco), en la lucha por controlar el recientemente fundado Virreinato del Perú, durante la Gran Rebelión de Encomenderos.

**b) Características culturales de la población de la provincia de Anta**

El cambio socio cultural de los pobladores de la provincia de Anta es quizá una de las dinámicas sociales más interesantes que no se debe dejar de lado en ningún estudio, puesto que estos cambios son bastante rápidos en todos los aspectos de su cultura viva. Algunos factores que conllevan y aceleran estos cambios son principalmente las articulaciones culturales-económicas, tanto las tradicionales como las que se han generado en los últimos años, basadas en la cercanía a la ciudad del Cusco, como mercado prioritario, tanto de los productos tradicionales, agrícolas, como de los nuevos emprendimientos de la población, vinculados al turismo.

La zona mejor articulada es la pampa de Anta por encontrarse en el eje vial Cusco - Nazca. Esta es la parte del territorio más homogénea.

**c) Población campesina**

La población de la provincia de Anta es mayoritariamente rural. A excepción de la capital provincial - Izcuchaca, la mayoría de la población está asentada en las comunidades campesinas, cuya actividad principal es la agricultura y la ganadería y por ende son estas poblaciones quienes mantienen viva la cultura viva y todos los elementos de la cultura.

Los pobladores siguen un proceso de hibridación cultural con la adaptación de diferentes elementos culturales en todos los aspectos de su vida. Por ejemplo en la agricultura adoptan nuevas tecnologías de riego como el aspersor o el goteo en las pampas de anta, en la ganadería nuevas formas de producción de ganados vacunos entre otros.





#### **d) Idioma**

El idioma hablado por los pobladores de la provincia es quechua y castellano. El idioma como elemento cultural y parte de la creación del hombre no está ajeno a los cambios y como los pobladores de la provincia son bilingües se combinan ambos idiomas, hasta el punto que tal combinación genera variaciones en ambos idiomas.

El idioma en cuestiones de etarias (edad biológica) está bien marcado puesto que las nuevas generaciones prefieren utilizar el castellano como medio de comunicación y sólo las personas adultas utilizan el quechua, el castellano o ambos idiomas para comunicarse. Uno de los factores para esta realidad que no es solamente de esta provincia, es por ejemplo la educación básica (primaria y secundaria), puesto que en las aulas la educación se imparte en idioma castellano.

#### **a) Vestimenta**

Para el período colonial, específicamente el siglo XVI y principios del siglo XVII, cronistas como Pedro Pizarro (1515-1587), Inca Garcilaso de la Vega (1539-1616), Juan de Santa Cruz Pachacuti (1613-1630) y Pedro Cieza de León (1518-1560) entre otros, relatan la diversidad de vestimentas que existen en el Tawantinsuyo. Muchas veces las vestimentas que los pobladores usaban servían como distintivo de identidad, status social o procedencia.

En la época actual la vestimenta ya no es nada homogéneo como lo era hace décadas atrás. Por ciertos elementos que conformaban la vestimenta de los pobladores de una u otra región se podía distinguir. Hoy en día generalmente se hace referencia un “traje típico” de la provincia Anta, sin embargo esta descripción solo queda en el recuerdo o sacado del closet de la historia para fines festivos o para representación en ceremonias cívicas o actuaciones teatrales. Lo que en realidad existe es una vestimenta muy heterogénea inclusive en las zonas más alejadas de la provincia.

Un aspecto que cabe resaltar en la cuestión del uso de la vestimenta es que las mujeres son las que más conservan los trajes. En cambio los varones son los que más rápido se adaptan al cambio. La vestimenta se adquiere en los mercados, ferias locales y en la ciudad de Cusco.

#### **b) Gastronomía**

La gastronomía al igual que la agricultura varía de acuerdo a los pisos ecológicos, los microclimas, la actividad agropecuaria a la que se dedica la población, y también de ciertos acontecimientos de la vida diaria. También depende del tipo de población, sea esta rural o urbana por ejemplo en la capital provincial y distrital se desarrolla una gastronomía con influencia de una la gastronomía moderna, en cambio en las comunidades o centros poblados la gastronomía es más conservadora y tradicional.

A nivel de la pampa de Anta la cual lo conforman principalmente las poblaciones de los distritos de Ancahuasi, Zurite, Anta, Huarcocondo, Cachimayo y Pucyura tienen similitudes de pisos ecológicos y clima, por lo cual la actividad productiva es muy similar, pues en estas se puede encontrar cultivos de tubérculos como la papa, lisas, oca, haba, trigo, cebada y hortalizas (principalmente en el distrito de Pucyura), entre otros, y en cuestión de ganadería se tiene ganado mejorado como vacunos, ovinos, porcinos y animales menores principalmente. Es entonces en estas zonas que la base de la alimentación y de la gastronomía está en base a estos productos.

#### **1. Comidas cotidianas**



Esta zona está fuertemente influenciada por la urbanidad y es muy general ver que los desayunos son como en las capitales distritales. Los platos están en base a papa, fideos, arroz, huevo, leche, etc. Los insumos son más variados y vienen de los mercados de la ciudad.

También en esta zona se puede encontrar comúnmente ch'uño y moraya lawa o crema de ch'uño o moraya que es una sopa preparada a base del papa deshidratada y molido, que se acompaña con c'harki, haba verde, rocoto molido u otras verduras propias de la zona.

En esta zona se puede encontrar por ejemplo el yuyu hauch'a que es un potaje preparado a base del nabo o yuyu que crece entre los cultivos de maíz y se sirve acompañados del mote y uchukuta o aji molido. También en esta zona se puede encontrar comúnmente la sara lawa o crema de maíz que es una sopa preparada a base del maíz tostado y molido, que se acompaña con c'harki, haba verde, rocoto molido.

## 2. Comidas para festejar y celebrar acontecimientos importantes

En cambio, en las poblaciones y comunidades de distritos como Chinchaypujio, Limatambo y Mollepata, donde la geografía y los microclimas son más variados, existe una gran variedad de productos agropecuarios que son los insumos básicos para la gastronomía de esta zona. En los territorios de estos distritos se pueden encontrar diferentes tipos de maíz, tubérculos, calabazas, paltas, entre otros, y en cuestión de ganadería se tiene criaderos de aves como las gallinas y animales menores.

- Merienda con Cuy asado o cuy al horno, generalmente preparado en cumpleaños acompañado de torreja de harina, queso, ensaladas de tomate y algas y q'api de ollucos. También se acompaña de arroz.

- Lechón preparado principalmente en los meses de noviembre o en acontecimientos que involucran gran cantidad de personas como pueden ser los aniversarios comunales o bodas.

- T'impu o puchero, también es un plato emblemático de estas poblaciones de estas zonas. Requiere de insumos que se encuentran en estas zona como son la papa, zanahorias, repollos, carne de cordero, choclo. Es un plato tradicional de la época de carnavales.

## 3. Comidas para viajes

- El mote y el phuspu, (maíz y las habas cocinadas), está también siempre presente en toda ocasión, pues es como la entrada y se sirve antes de servir la comida o plato principal. También es muy común llevarlo como fiambre para los caminantes o viajeros.

- Sara hank'a y habas hank'a (maíz y habas tostadas) fiambres de viajes que los comuneros se llevan cuando tienen que realizar viajes largos, básicamente acompañado de ch'uño y moraya sancocado. Es una comida fría. A la actualidad la gastronomía provincial tiene una concentración en determinados sectores, como parte de la recreación cultural, buscando integrarse dentro de espacios turísticos gastronómico en los centros poblados como Huarcocondo es conocida por la exquisitez de su lechón, que es ofertado en el servicio diario de trenes con destino a la ciudadela Inca de Machupicchu.

### c) Actividades productivas tradicionales

#### 1. Agricultura



El territorio provincial está conformado por distritos, centros poblados y comunidades campesinas, ubicados en diversos pisos ecológicos, cuyas actividades productivas y uso de herramientas, están condicionadas por los aspectos geográficos.

En la pampa de Anta, las herramientas más tradicionales que usan en la agricultura. Están: La chakitaklla, la yunta, el pico y la lampa. Estas son utilizadas en las labores culturales en la producción de papa y maíz. La mayoría de estas herramientas son fabricadas por los mismos pobladores. La agricultura en esta zona tiene característica de monocultivo, destinado en su mayoría a la comercialización en ferias semanales y patronales. En esta zona es fuerte la introducción de tecnologías modernas como el tractor y fertilizantes químicos.

En el piso intermedio como los de Chinchaypujio, Limatambo y Mollepata donde el sistema agrícola es diversificado con variedad de maíces, papa, cultivo de habas, quinua, frijoles, etc. La mayoría de estos cultivos son asociados al cultivo de maíz que es el más importante. Otro tipo de cultivos que crecen de manera independiente son el trigo, la cebada, destinados en su mayoría para el autoconsumo de las familias. En estos también existen una gran variedad de técnicas y herramientas tradicionales como las antes mencionadas.

En el piso de suni y puna, predomina el cultivo de los tubérculos, entre los que destacan el cultivo de papas, y olluco, como monocultivo. Aprovechándose las rotaciones sectoriales de terrenos denominadas laymes, siendo esta una tradición ancestral que permite la recuperación de nutrientes del suelo tras varios años de descanso, Permitiéndose el pastoreo en estos terrenos en descanso con la finalidad de ser abonado con el estiércol del ganado.

El muyuy o también conocido como layme es una práctica tradicional que deviene de tiempos inmemoriales en la agricultura. Este sistema se le conoce en español como rotación de tierras. Esta práctica agrícola se usa en la mayoría de los poblados del territorio de la provincia. Otras prácticas relacionadas a los procesos de la agricultura tradicional son el hallmay o aporque de los cultivos en determinados lapsos de tiempo. La elaboración de papa deshidratada es también una práctica que aún persiste en algunas poblaciones. Existen dos tipos de papa deshidratada el ch'uño y la moraya.

## 2. Ganadería

En la provincia la principal actividad es la agrícola y la actividad pecuaria se constituye en una complementaria. El sistema ganadero varía de acuerdo a los pisos ecológicos. En la pampa de Anta sólo se cría los vacunos mejorados y criollos, ovinos, y porcino. La crianza es precaria y su alimentación es a base de pastos naturales y heno de chala de maíz y afrecho de trigo.

En la provincia a la actualidad podemos encontrar ganado mejorado, siendo el pastoreo de tipo sedentario en época de lluvias y rotatorio en pastizales naturales de zonas altas en época de secas. Uno de los problemas que existe en la provincia para desarrollar de mejor manera la actividad agropecuaria, es la falta de agua, debida a la cual no existe una producción permanente de forraje para la alimentación del ganado. Asimismo, existen escasos niveles de manejo genético, sanitario y alimentario. Además, existe una gran dificultad para acceder al financiamiento. Estos problemas hacen que la producción y productividad pecuaria en la provincia de Anta, sea baja.

A pesar de ello la provincia de Anta es una de las principales cuencas lecheras del departamento. Produce diariamente 27,386 litros de leche, de los cuales solo el 47% se destina a la venta, actualmente se están incrementando la elaboración de lácteos (queso y yogurt). Lamentablemente la comercialización de la leche como sus derivados es realizado por intermediarios en desmedro de la ganancia del productor.



Ovinos.- La crianza de estos animales se realiza de manera tradicional, es decir en pequeños rebaños familiares que son cuidados por los hijos menores de las familias. La carne de estos animales se aprovecha para consumo familiar y venta en el mercado, su lana se aprovecha para la confección de prendas de vestir.

Animales menores.- Estos animales se crían especialmente para el consumo familiar, entre los cuales tenemos el cuy, las gallinas, patos, los chanchos, etc. Son alimentadas con los desperdicios de la cocina. En tiempos difíciles estos animales suelen ser vendidos en el mercado para mejorar la baja economía familiar.

#### **d) Danzas folclóricas**

Las manifestaciones culturales están presentes en la provincia de Anta manteniendo espacios de recreación y conservación en las expresiones folclóricas tradicionales, religiosas y la cosmovisión. Pese a los constantes procesos de transculturización en la población rural, estas manifestaciones folclóricas son la viva expresión cultural de la población.

Las danzas son las manifestaciones folclóricas más resaltantes y vivas de las poblaciones. En este caso existen manifestaciones en los poblados de los diferentes distritos. Por ejemplo en la fiesta de la Virgen del Carmen de Huarcondo el distrito se engalana durante 4 días con la participación de más de 20 comparsas de danzarines que le dan el colorido y la fastuosidad a dicha celebración. En estas fiestas es notable apreciar danzas autóctonas como el K'acha Huayllas. También se pudo apreciar danzas como: Ch'unchu, Qoyacha (versión local), K'achahuayna, Borracho/ Siklla, Chileno, K'achampa, Saqra, Qhapaq Qolla, Mestiza Qoyacha, Contradanza, Majeño, Qhapaq Negro, Qhapaq Qolla (otra versión), Saqsampillo, Chujchu entre otras. Aquí hacemos algunas descripciones de las danzas representativas en esta fiesta:

Majeño, esta danza representa a los arrieros de antaño, aquellos que transportaban aguardientes a los odres, sobre sus mulas. Estos comerciantes hacían garbo de sus riquezas, motivo por el cual se vestían de manera especial. En esta danza entonces se representa a estos personajes con su infaltable botella de aguardiente. En Anta la mayoría de estos danzantes son familiares.

#### **e) Fiestas religiosas**

Semana santa.- Comienza con el domingo de ramos, donde sale una procesión acompañada de palmas que portan los feligreses. El lunes santo se realiza una procesión de la cruz acompañada de la virgen María. El jueves santo en el templo de Iscuchaca se hace la velada de Cristo Yacente. Aquí es una costumbre sobar en el templo con látigo a los niños pues dicen que es *para que ayuden a Jesús en su sufrimiento del calvario*. Llegada el viernes santo los comuneros se alistan para preparar los doce platos que son consumidos al medio día después de haber ayunado por la mañana. Luego van al templo acompañar la procesión del Señor. El sábado de gloria, los pobladores guardan mucho recogimiento y el domingo asisten de madrugada a la misa pascual y finalmente, continúan con la procesión del encuentro de Jesús resucitado y su madre la virgen María.

Cruz velacuy.- Fiesta costumbrista de la provincia de Anta, se celebra el 3 de mayo, pero la velada lo realizan en la noche del 2; la celebración está acompañada de músicos, abundante comida, ponches, asado y aguardiente. Al día siguiente, es decir el 3 de mayo los feligreses acompañan a la Santísima Cruz al templo donde se celebrará una misa de acción de gracias por los dones que ha otorgado Jesús crucificado a sus feligreses.



**CUADRO N° 37: Provincia de Anta: Principales Festividades Religiosas**

**Cuadro N°  
Provincia de Anta: Principales Festividades Religiosas**

Nombre del Evento	Fecha del Evento	Lugar
"Fiesta patronal de los Tres Reyes magos"	06 de enero	Iglesia del mismo nombre de la Comunidad de Markju – Distrito y Provincia de Anta.
"Fiesta Patronal de la Virgen Purificada en la Comunidad de Eqgeco Chacan"	02 de Febrero	Comunidad Campesina de Chacan
Semana Santa "viernes santo Anteño"	22 de abril (fecha movible para cada año)	Templo Inmaculada Concepción de Anta
"Cruz Velacuy en la Comunidad Campesina de Anansaya Urinsaya Qollana Anta"	03 de Mayo	Cerro Puchoorqo - Izcuchaca Distrito y Provincia de Anta
Fiesta patronal "San Isidro Labrador"	15 de Mayo	Plaza de la Comunidad de Yungaqui - Anta
"Octava del Señor de QoyllorRitti" Presencia de la Nación Anta.	( movible)	Templo de Izcuchaca
"Corpus Anteño"	movible	Izcuchaca
"Virgen del Carmen" Distrito de Huarcocondo	16 de Julio	Templo de Huarcocondo
Fiesta Patronal "Virgen Asunta"	15 de Agosto	Templo de Limatambo
"Fiesta patronal de la Virgen de La Natividad en la Comunidad de Pacca"	08 de Septiembre	Iglesia de la Comunidad de Pacca
"Fiesta del Señor de exaltación de Inquilpata"	14 de Septiembre	Iglesia de la Comunidad campesina de Inquilpata Provincia de Anta
"Fiesta patronal San Lucas en la Comunidad Campesina de Kehuar"	18-oct	Plaza de la Comunidad de Kehuar
"Fiestas de todos los santos"	01 de Noviembre	Izcuchaca Anta
"Fiesta de todos los difuntos"	02 de noviembre	Cementerio de Anta

Fuente: Elaboración Propia EQUIPO EDZ Anta 2014, en Base a Información de la Municipalidad Provincial de Anta.

**a) Mitos y rituales**

Durante el año existen ceremonias que propician la producción agrícola y animal. Dentro de este calendario, el más importante es el pago a la pachamama y los apus, que se realiza de manera preferente en el mes de agosto y febrero. El pago a la pachamama, se realiza con una ofrenda preparada por un especialista llamado altomisayoq o paqo (sacerdote andino). Este pago sirve para agradecer a los apus y la pachama por los frutos brindados y a la vez obtener una buena producción agrícola, ganadera. Asimismo, mediante esta también se pide por la buena salud de la familia, así también los pagos son realizados para ser ayudados en el logro de sus propósitos o proyectos.



### CUADRO N° 38: FESTIVIDADES

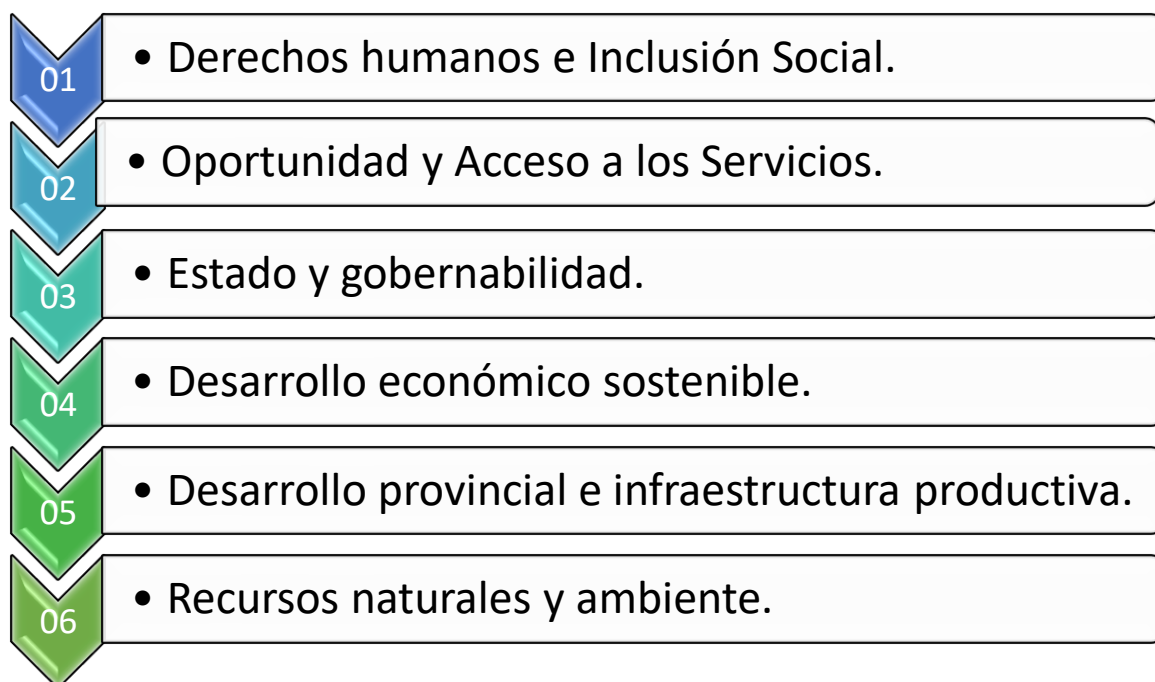
Cuadro N°  
Provincia de Anta: Principales Festividades Ritualísticas

Denominación	Fecha del Evento	Lugar
"Festival Gastronómico Qoncha Raymi"	30 de enero	Comunidad Campesina de Cconchacalla – Distrito y Provincia de Anta.
Evocación al "Unu Tinkuy"	19 de Febrero	Comunidad Campesina de Eqgeco Chacan – laguna de Huaypo
Carnaval Anteño "Qhashuay aysay Chutay Anteño"	13 de Marzo	Plaza Cívica de Izcuchaca – Distrito y Provincia de Anta
"Huata Qallary" culto a de la Pachamama	01 de Agosto	Cueva de Kunkunya – Distrito de Cachimayo
"Ceremonia Killarumiyog Raymi"	28 de Agosto	Centro Arqueológico de Killarumiyog – Distrito de Ancahuasi Provincia de Anta.

Fuente: Elaboración Propia EQUIPO EDZ Anta 2014, en Base a Información de la Municipalidad Provincial de Anta.

### 1.2. IDENTIFICACION Y DEFINICION DE VARIABLES ESTRATEGICAS

#### GRAFICO N° 14: EJES ESTRATEGICOS





### 1.3. DIAGNOSTICO DE VARIABLES ESTRATEGICAS.

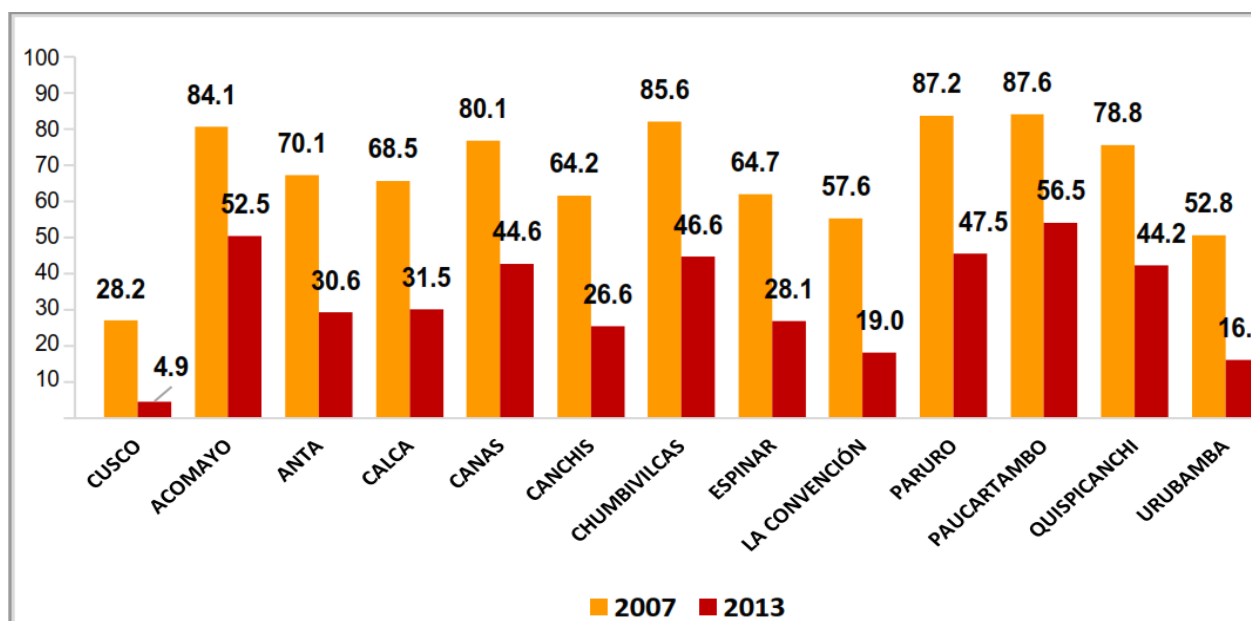
#### 1.3.1. NIVEL DE VULNERABILIDAD E INCLUSION SOCIAL.

- **POBREZA MONETARIA.**

La metodología empleada por el INEI para la medición de pobreza monetaria desde el año 2009, define a los pobres monetarios como aquellos individuos que “residen en hogares cuyo gasto per cápita mensual está por debajo del valor de una canasta de productos de S/. 292.00 (Línea de pobreza) que permite satisfacer las necesidades mínimas”. Considerando esta definición, se puede afirmar que la pobreza en el departamento de Cusco se ha ido reduciendo hasta llegar a un 18.81% en el año 2015, porcentaje que se encuentra por debajo del promedio nacional (21.77%).

La evolución de la pobreza monetaria por provincias durante los años 2007 y 2013 muestra un comportamiento homogéneo, todas las provincias han experimentado una reducción en los niveles de pobreza monetaria, la provincia de Anta de 70.1% ha disminuido a 30.6%.

**GRAFICO N° 15: Cusco, población en pobreza monetaria por provincias, 2007 y 2013 (porcentaje)**



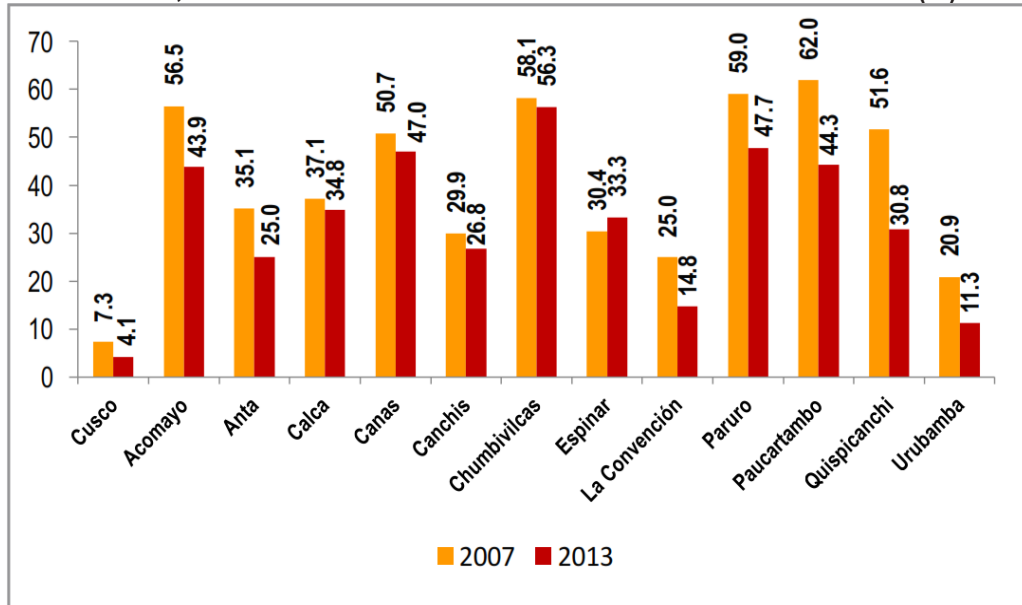
Fuente: Atlas de la Pobreza, BID –CIES, 2007 y Mapa de Pobreza Provincial y Distrital 2013, INEI.

En relación con la pobreza extrema, se define como pobres monetarios extremos a aquellos individuos que residen en hogares cuyo gasto per cápita mensual está por debajo del valor de una canasta de productos de S/.155.00 En ese sentido, se observa que la mayor parte de provincias redujeron su pobreza extrema con excepción de la Provincia de Espinar donde se ha incrementado en 3.3 puntos porcentuales, en la provincia de Anta se redujo de 35.1% a 25.0% durante el Periodo 2007 -2013.



**GRAFICO N° 16:**

**CUSCO, POBLACIÓN EN POBREZA MONETARIA POR PROVINCIA (%)**



Fuente: Atlas de la Pobreza, BID – CIES, 2007 (MINDIS), 2013, INEI.

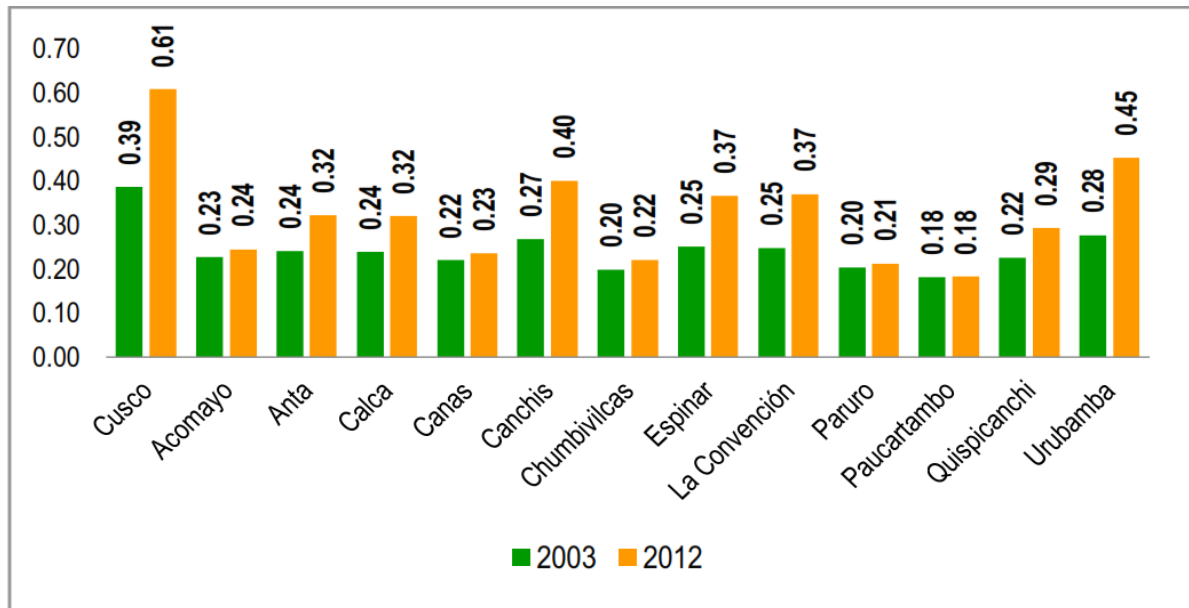
el índice de desarrollo humano (idh) es un indicador que proporciona una aproximación a la calidad de vida de las personas y por ende, al progreso de los países. según el idh el departamento de cusco ha mejorado de 0.28 a 0.44 durante los últimos 9 años (2003 - 2012), pero no llega a superar el promedio nacional de 0.51.

a nivel provincial se observa que cinco provincias del departamento de cusco: cusco, urubamba, canchis, la convención y espinar han logrado una mejora importante (avance entre 0.2 y 0.1) en este indicador; otras tres provincias: anta, calca y quispicanchi lograron una mejora significativa (avance entre 0.1 y 0.05) mientras que en las restantes cinco provincias: acomayo, canas, chumbivilcas, paruro y paucartambo no se logró mejorar el índice durante el periodo 2003 – 2012, estos tres niveles de avance nos muestran los niveles de desigualdad existente al interior de nuestro territorio.





**GRAFICO N° 17: ANTA, IDH 2003 – 2012.**



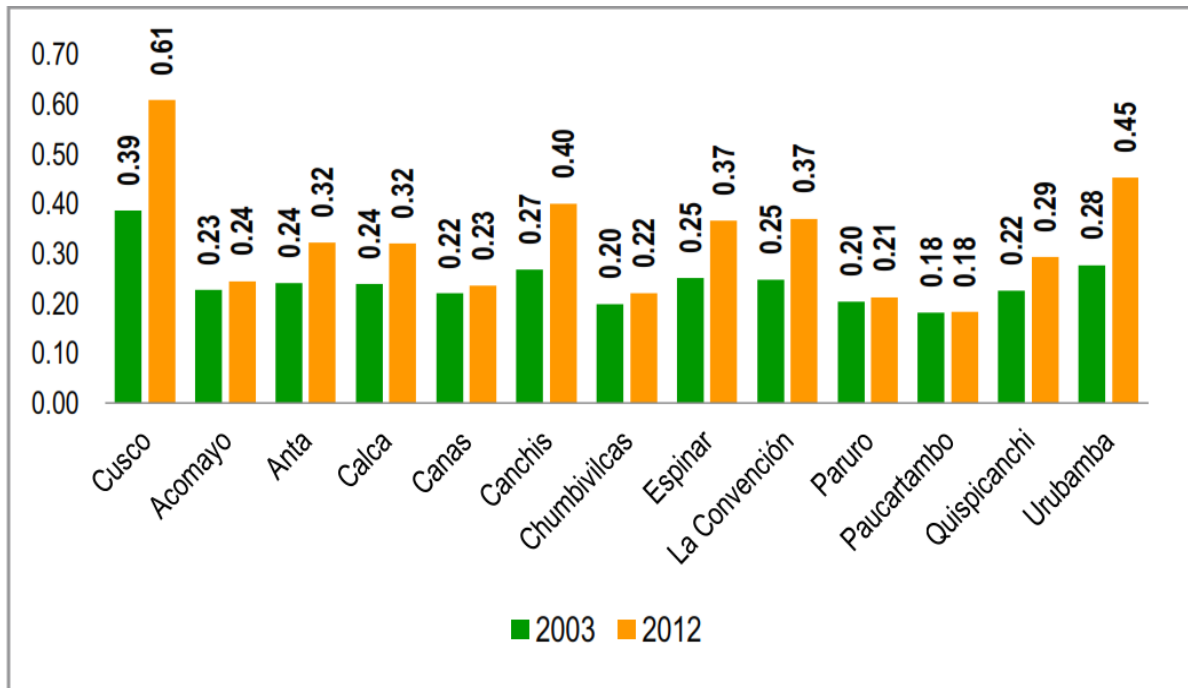
### INDICE DE DESARROLLO HUMANO

El Índice de Desarrollo Humano (IDH) es un indicador que proporciona una aproximación a la calidad de vida de las personas y por ende, al progreso de los países. Según el IDH el departamento de Cusco ha mejorado de 0.28 a 0.44 durante los últimos 9 años (2003 - 2012), pero no llega a superar el promedio nacional de 0.51.

A nivel provincial se observa que cinco provincias del departamento de Cusco: Cusco, Urubamba, Canchis, La Convención y Espinar han logrado una mejora importante (avance entre 0.2 y 0.1) en este indicador; otras tres provincias: Anta, Calca y Quispicanchi lograron una mejora significativa (avance entre 0.1 y 0.05) mientras que en las restantes cinco provincias: Acomayo, Canas, Chumbivilcas, Paruro y Paucartambo no se logró mejorar el índice durante el periodo 2003 – 2012, estos tres niveles de avance nos muestran los niveles de desigualdad existente al interior de nuestro territorio.



**GRAFICO N° 18: Anta, IDH 2003 – 2012.**



### 1.3.2. NIVEL DE IGUAL DE GÉNERO

La participación en la actividad económica en la provincia de Anta según género, se expone con una creciente incorporación de la mujer en la actividad económica, consiguientemente se está insertando con mayor dinamismo al mercado laboral, su participación aun no alcanza a tener el mismo nivel del sexo masculino.



El comportamiento en los dos últimos censos muestra una tasa de actividad de la mujer en forma ascendente, cuya tasa de crecimiento promedio anual es del 3.7% y del varón del 0.1%; consiguientemente su participación es dinámica en el mercado laboral por su preparación y conocimiento.

## **BRECHA ENTRE EL INGRESO MENSUAL FEMENINO Y MASCULINO**

El departamento Cusco es la región con menor brecha salarial entre hombres y mujeres, es decir del 100% del salario masculino las mujeres perciben el 81,7%, seguido de Madre de Dios con 80,4%, y Huánuco con 75,3%, revela el Instituto Nacional de Estadística e Informática (INEI).

### **CUADRO N° 39**

**Cuadro N°  
PEA Y TASA DE ACTIVIDAD POR SEXO, PROVINCIA DE ANTA**

Concepto	Censo 1993		Censo 2007	
	Varón	Mujer	Varón	Mujer
PEA	12239	2672	12417	4515
Tasa de actividad	74.3	16.3	68.1	24.5

Fuente: Censos de Población y Vivienda, 1993 y 2007.

**Cuadro N°  
Variación: Tasa de actividad por genero  
(Tasa de crecimiento promedio anual)  
(1993 - 2007)**

Varón	Mujer
0.1	3.7

Fuente: Censo de Población y Vivienda, 1993-2007

A escala nacional, las mujeres perciben el 67, 3% del salario masculino, lo que representa 622,2 soles menos.

La cifra es mayor entre las mujeres de 45 años a más, quienes perciben el 61, 8% del salario de varones y significa alrededor de 700 soles menos.

Al respecto, Tula Mendoza Farro, economista de la Universidad Continental, afirma que uno de los principales motivos de esta disparidad son las menos horas que muchas mujeres dejan de trabajar por dedicarse a la crianza de sus hijos, lo mismo que resta experiencia laboral en sus hojas de vida.

Sin embargo, el ingreso salarial de las mujeres entre los 14 y 24 años es relevante pues pasaron de ganar de 791 a 894 soles, lo que representa un 10% más. Este comportamiento en la provincia en general es similar.



## **VIOLENCIA CONTRA LA PERSONA**

La Organización de Naciones Unidas define el concepto de “violencia de género” al considerar que “toda persona puede ser víctima de actos de violencia, pero el sexo se convierte en uno de los factores que aumenta de modo significativo su vulnerabilidad”.

La violencia contra las mujeres es una de las caras más dolorosas de la discriminación. Es un problema social de grandes dimensiones que atraviesa a mujeres de distintas culturas, condiciones sociales, niveles de educación, religión, raza, etnia y edad, producto de una organización estructurada en relaciones de poder históricamente desiguales entre mujeres y varones, que responden a patrones sociales y culturales profundamente arraigados en la sociedad.

El ministerio de la mujer y poblaciones vulnerables a través del Programa Nacional Contra la Violencia Familiar y Sexual participa en la prevención y atención de casos de violencia familiar y sexual, con la atención de consejería psicológica y contención emocional como del servicio social para apoyar a víctimas, en este sentido al periodo del 2017 se registraron a 391 casos atendidos en la provincia de Anta.

### **CUADRO N° 40: CASOS ATENDIDOS**

**Casos atendidos en el CEM. 2017**

Casos	N°	%
Nuevos	293	74.9
Reingreso	14	3.6
Reincidentes	80	20.5
Derivados	4	1.0
Continuadores	0	0.0
Total	391	100.0

Fuente: Ministerio de la mujer y poblaciones vulnerables

La violencia ejercida por la población en general fue en el nivel, psicológico (38.9%), físico (55%) y sexual (5%). En el grupo de población entre 18 a 59 años se ejerce la violencia en un 65.5%.



**CUADRO N° 41: Casos atendidos por el CEM por tipo de Violencia y grupos de edad**

**Casos atendidos por el CEM por tipo de Violencia y grupos de edad**

Violencia	Menores de 18 años	Mayores de 18 a 59 años	Mayores de 60 a más años	Total	%
Económica	0	0	0	0	0.0
Psicológica	46	100	6	152	38.9
Física	52	152	11	215	55.0
Sexual	19	4	1	24	6.1
Total	117	256	18	391	100.0
%	29.9	65.5	4.6	100	

Fuente: Ministerio de la mujer y poblaciones vulnerables

La violencia ejercida en mayor porcentaje es en la mujer (81.8%) seguida de un 18.2% en el varón, y la agresión de la presunta persona agresora con la persona usuaria es mayor en la relación de vínculo de pareja (57.3%) y con relación al vínculo familiar es del 37.6%, deduciéndose que la mayor violencia se genera en la unidad familiar y representa ello el 94.9% del total de agresiones en general.

Entre los factores de riesgo de la persona agresora está el alcohol que incide en un 26.6%, ello debido al excesivo consumo.

**CUADRO N° 42: CEM**

**Casos atendidos en el CEM por sexo**

Sexo	N°	%
Mujer	320	81.8
Varón	71	18.2
Total	391	100.0

**Agresión de la presunta persona agresora con la persona usuaria**

Relación	N°	%
con vínculo de pareja	224	57.3
Con vínculo familiar	147	37.6
Sin vínculo de pareja ni familiar	20	5.1
Total	391	100.0

Fuente: Ministerio de la mujer y poblaciones vulnerables



**CUADRO N° 43**

**CUADRO N° 44**

**Factores de riesgo de la presunta persona agresora**

Concepto	N°	%
Abuso en el consumo del alcohol	104	26.6
Total	391	100.0

Fuente: Ministerio de la mujer y poblaciones vulnerables

**1.3.3. ACCESO Y CALIDAD EDUCATIVA**

El acceso y calidad educativa en la provincia de Anta está limitado por factores condicionantes entre los que están: la contratación no oportuna del personal docente y directivo, el retraso en el inicio del año escolar y la infraestructura con deficiente equipamiento y mantenimiento. Por otro lado, el diseño curricular no se encuentra contextualizado pues adolece de un enfoque intercultural, además, el material educativo es insuficiente, poco pertinente y de baja calidad, este llega en muchos casos con retraso, lo que imposibilita que pueda ser revisado y adaptado por el docente.

Para el análisis de esta variable estratégica se han identificado los siguientes indicadores: El nivel de desempeño satisfactorio en Matemática y Comprensión Lectora en segundo año de primaria, así como la tasa de asistencia de niños de 3 a 5 años, a continuación, se realiza el análisis de cada indicador.

**FRACASO ESCOLAR**

EL fracaso escolar, es la proporción de alumnos desaprobados y retirados del total de alumnos matriculados en el ejercicio educativo.

**▣ Aprobado:**

Alumno que al término del ejercicio educativo alcanzó por lo menos las calificaciones mínimas que establece la norma para considerar que ha logrado los objetivos del grado, semestre o ciclo en curso, por lo que está apto para matricularse en el grado, semestre o ciclo inmediato superior, u obtener el certificado de culminación del nivel, según corresponda.

**▣ Desaprobado:**

Alumno que al término del ejercicio educativo no alcanzó por lo menos las calificaciones mínimas que establece la norma para considerar que ha logrado los objetivos del grado, semestre o ciclo en curso, por lo que debe repetir el mismo.

**▣ Retirado:**

Alumno que durante el año escolar sobrepasó el límite de inasistencias, por lo que se le consideró no apto para la evaluación final.

En el 2015 la provincia de Anta alcanza 3% de desaprobados y 0.6% de retirados en el nivel primario, el 94.9% aprobó, 3.6% desaprobó, 1.5% se retiró en el nivel secundario.



**CUADRO N° 45: TASA EDUCATIVO**

<b>% aprobados, desaprobadados, retirados, primaria, PROVINCIA DE ANTA- 2015</b>			
	<b>% APROBADOS</b>	<b>% DESAPROBADOS</b>	<b>% RETIRADOS</b>
PRIMARIA	96.4	3.0	0.6
SECUNDARIA	94.9	3.6	1.5

Fuente: ESCALE – MINEDU , 2015

**CUADRO N° 46: TASA PROVINCIA ANTA EDUCATIVO LOGRO EDUCATIVO**

<b>PROVINCIA</b>	<b>PRIMARIA 2017</b>		<b>SECUNDARIA 2017</b>	
	<b>% DESAPROBADO</b>	<b>% APROBADO</b>	<b>% DESAPROBADO</b>	<b>% APROBADO</b>
ANTA	1.7	96.3	1.4	96.3
ANCAHUASI	1.0	95.3	1.8	95.3
CACHIMAYO	2.9	95.0	0.7	95.0
CHINCHAYPUJIO	3.0	97.1	1.3	97.1
HUAROCONDO	5.1	84.1	1.2	84.1
LIMATAMBO	2.8	93.9	3.2	93.9
MOLLEPATA	0.4	95.8	0.0	95.8
PUCYURA	6.7	97.6	0.4	97.6
ZURITE	2.5	96.6	1.0	96.6

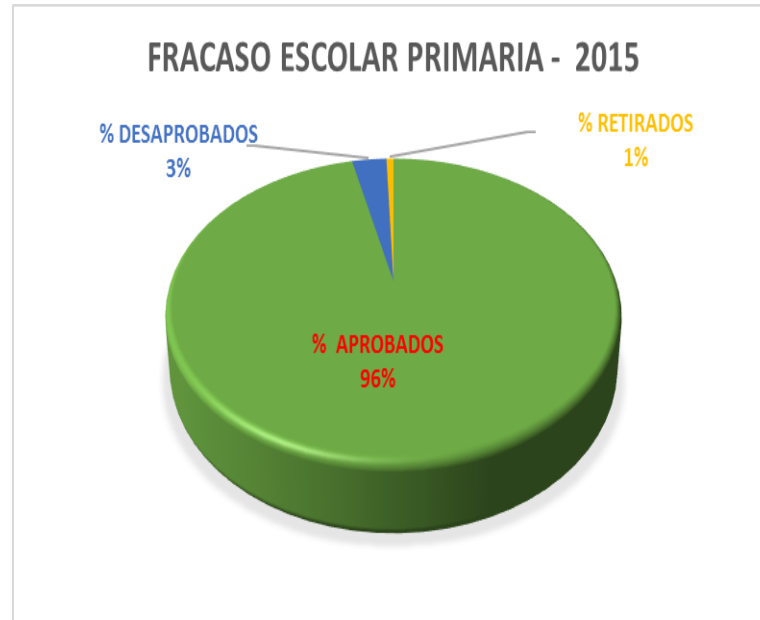
En los gráficos se observa a detalle el nivel de fracaso escolar de la provincia de Anta el cual asciende a 4% para primaria y 5% para secundaria.

**CUADRO N° 47; LOGRO EDUCATIVO**

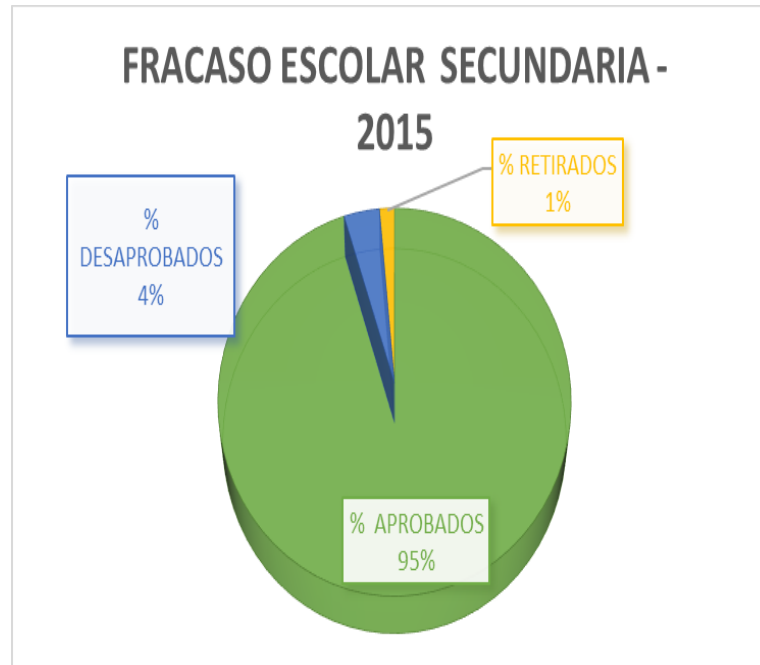
<b>CODIGO</b>	<b>DEPARTAMENTO</b>	<b>PROVINCIA</b>	<b>DISTRITO</b>	<b>2016</b>
080301	CUSCO	ANTA	ANTA	96.3
080302	CUSCO	ANTA	ANCAHUASI	95.3
080303	CUSCO	ANTA	CACHIMAYO	95.0
080304	CUSCO	ANTA	CHINCHAYPUJIO	97.1
080305	CUSCO	ANTA	HUAROCONDO	84.1
080306	CUSCO	ANTA	LIMATAMBO	93.9
080307	CUSCO	ANTA	MOLLEPATA	95.8
080308	CUSCO	ANTA	PUCYURA	97.6
080309	CUSCO	ANTA	ZURITE	96.6



**GRAFICO N° 19: FRACASO ESCOLAR PRIMARIA**



**GRAFICO N° 20: FRACASO ESCOLAR SECUNDARIA**



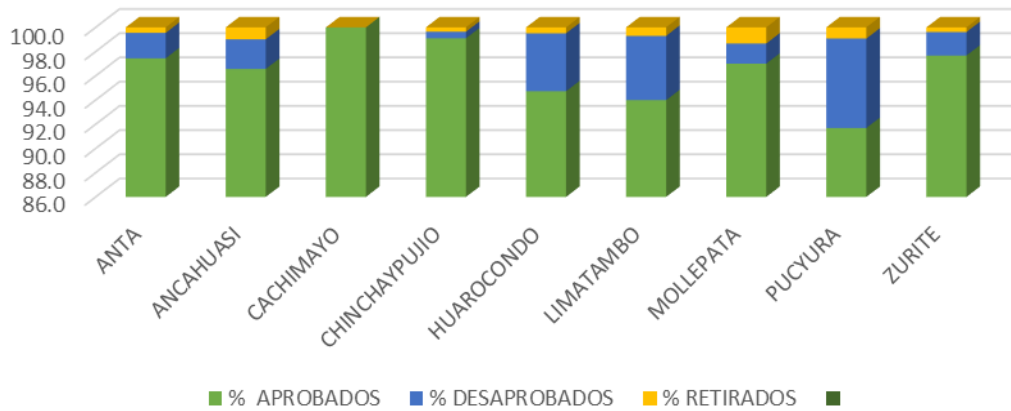
Fuente: ESCALE – MINEDU , 2015

**GRAFICO N° 21: % APROBADO Y DESAPROBADOS**





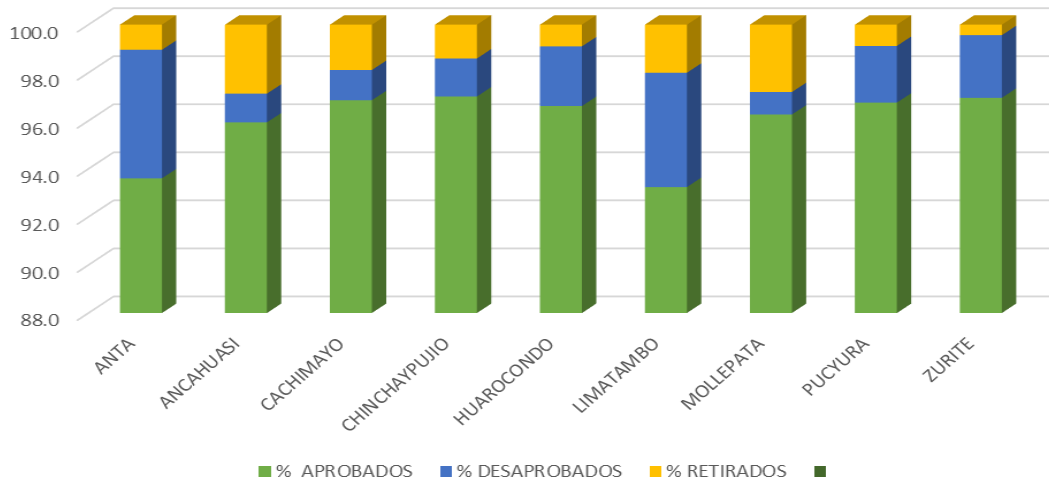
**Porcentaje de aprobados, desaprobados, retirados, primaria, total (% de matrícula final) 2015**



Fuente: ESCALE – MINEDU , 2015

**GRAFICO N° 22: APBROBADOS**

**Porcentaje de aprobados, desaprobados, retirados, SECUNDARIA, total (% de matrícula final) 2015**



Fuente:

ESCALE – MINEDU , 2015

□ LOGRO EDUCATIVO.

La Evaluación Censal de Estudiantes (ECE)<sup>3</sup> busca explorar los procesos que el estudiante realiza al

<sup>3</sup> Ministerio de Educación (2,009): “EVALUACIÓN CENSAL DE ESTUDIANTES (ECE): Segundo grado de primaria y cuarto grado de primaria de IE EIB”, Secretaría de Planificación Estratégica – Marco de Trabajo, Perú



interpretar un texto en una situación concreta de comunicación y al enfrentarse con situaciones cotidianas que demandan el uso de su conocimiento matemático.

Comprensión lectora:

Recoge información sobre las capacidades lectoras que los estudiantes ponen en juego al leer un texto escrito en lengua materna (castellano, quechua Cusco-Collao, shipibo-conibo, awajún) y castellano como segunda lengua.

Lógico Matemático:

Recoge información sobre el nivel de manejo de los números, las estructuras aditivas y el sistema de numeración decimal para matematizar diversas situaciones, sean estas de contexto intra o extra matemático, con el fin de darles solución.

#### **1.3.4. ACCESO Y CALIDAD EN SALUD**

La ubicación geográfica del territorio provincial y la dispersión poblacional con deficientes medios de comunicación, son condicionantes al acceso de los servicios de salud, como los aspectos, económicos, y culturales.

Por otra parte está ligado a la capacidad de oferta de los servicios y el número de profesionales, así como a la especialidad de cada uno de estos.

Las comunidades campesinas situadas a largas distancias de estos establecimientos, son las que menos acceden a los servicios de salud. Los trabajos de campo, muestra que una de las limitantes para el acceso a los servicios de Salud, es el horario de atención (solo de día), que se agudiza con la falta de personal profesional especializado.

En el ámbito de la provincia de Anta, los Servicios de Salud están ofertados por la Dirección Regional de Salud (DIRESA) del Ministerio de Salud – MINSA; a través de la RED DE SALUD NORTE, distribuidos en dos Micro Redes (Anta, y Limatambo). En el ámbito provincial se tiene un total de 17 establecimientos de Salud de las cuales 03 son Centros de Salud y 14 postas de salud.

Los establecimientos de salud del área urbana, se hallan mejor implementados en comparación con el área rural, donde solamente existen puestos de salud con personal, equipamiento y medicinas insuficientes. Sin embargo, en ambos casos la calidad de los servicios es deficiente y tiene carácter asistencial, porque no incide en la prevención de enfermedades y la capacitación comunal.

La población que demanda los servicios de salud está constituida para el año 2017 de 56944 habitantes, cuya cobertura es insuficiente, por múltiples factores como la deficiente cobertura, insuficiente equipamiento, escaso número de profesionales, aspectos culturales, etc. De acuerdo a los estándares establecidos por la Organización Mundial de la Salud (OMS), el servicio óptimo de salud se alcanza con 1250 hab./médico y 200 hab./cama; estas relaciones en la provincia no se cumplen indicando que aún falta mejorar la implementación de los servicios de salud.



**CUADRO N° 48: Establecimientos de Salud por distrito**

**Establecimientos de Salud por distrito**

Distrito	Centro Poblado	Centro de Salud	Puesto de Salud	Categoría
Anta	Anta	1		I-4
	Compone		1	I-1
	Cconchacalla		1	I-2
	Chacan Chico		1	I-3
Acahuasi	Acahuasi		1	I-2
Cachimayo	Cachimayo		1	I-1
Chinchaypujio	Chinchaypujio		1	I-2
	Pantipata		1	I-1
Huarcondo	Huarcondo		1	I-2
	Huayllacocha		1	I-1
Limatambo	Limatambo	1		I-4
	Pampaconga		1	I-1
	Uratari		1	I-1
Mollepata	Mollepata	1		I-4
Mollepata	Huamanpata		1	I-2
Pucyura	Pucyura		1	I-1
Zurite	Zurite		1	I-1

Fuente: DIRESA-Cusco

a) Indicadores de salud

En la determinación de las Políticas de Salud, se debe considerar que las altas tasas de morbilidad y mortalidad son originadas por diversos factores como la deficiente alimentación, las viviendas inadecuadas, la falta de servicios básicos, bajo nivel económica y acceso restringido a los servicios de salud y medicina.

b) Morbilidad

El estado de salud de la población rural es precario, los riesgos de enfermedades son altos y afectan a la población infantil, las enfermedades más comunes son las enfermedades respiratorias (IRAs) y gastrointestinales (EDAs).



**CUADRO N° 49: EDAS**

**EDAS Acuosas**

Districtos	<1a	1a	2a	3a	4a	5-9a	10-11a	Total atendidos
Acahuasi	31	52	33	25	19	64	14	238
Anta	66	128	68	47	46	101	39	495
Cachimayo	14	30	7	11	4	22	7	95
Chinchaypujio	17	31	24	23	11	32	14	152
Huarocondo	19	41	19	17	11	23	11	141
Limatambo	57	52	26	18	11	40	17	221
Mollepata	38	26	27	26	12	37	2	168
Pucyura	19	23	16	10	2	20	6	96
Zurite	21	27	25	8	14	34	8	137
<b>Total</b>	<b>282</b>	<b>410</b>	<b>245</b>	<b>185</b>	<b>130</b>	<b>373</b>	<b>118</b>	<b>1743</b>

Fuente: DIRESA Oficina de estadística 2018.

c) Mortalidad

El deterioro del nivel de vida de la población, se presenta en la población urbana y rural. Los factores son la inexistencia de servicios básicos; agua potable, condiciones de higiene y salubridad del ambiente. Los bajos niveles de salud que se presentan a través de la tasa de mortalidad, debido a la insuficiente cobertura de servicios en lo que respecta a la infraestructura y recursos humanos.

**CUADRO N° 50: TASA DE MORTALIDAD**

Tasas de Mortalidad, Natalidad y Fecundidad, por distritos. 2016

Districtos	Población	Población Femenina 15-49 años	Nacimientos	Mortalidad		Natalidad X 1000	Fecundidad X 1000	Mortalidad	
				General	Infantil			General X 1000	Infantil X 1000
Acahuasi	7026	1552	145	22	0	20.75	93.43	3.15	0.00
Anta	168894	4335	393	51	0	23.39	90.66	3.04	0.00
Cachimayo	2311	602	44	7	0	19.15	73.09	3.05	0.00
Chinchaypujio	4352	865	117	10	1	27.03	135.26	2.31	8.55
Huarocondo	5827	1246	94	31	0	16.22	75.44	5.35	0.00
Limatambo	9913	2166	132	19	0	13.39	60.94	1.93	0.00
Mollepata	2630	530	40	6	1	15.30	75.47	2.29	25.00
Pucyura	4307	1051	78	7	0	18.21	74.22	1.63	0.00
Zurite	3684	871	60	13	1	16.38	68.89	3.55	16.67
<b>Total</b>	<b>56944</b>	<b>13218</b>	<b>1103</b>	<b>166</b>	<b>3</b>	<b>19.48</b>	<b>83.45</b>	<b>2.93</b>	<b>2.72</b>

Fuente: DIRESA. Oficina de Estadística.



**CUADRO N° 51: INDICADORES**

Indicadores de salud: Provincia de Anta

Años	Fecundidad General X 1000	Natalidad X 1000	Mortalidad General X 1000	Mortalidad Infantil X 1000
2010	83.45	8.8	5.0	23.60
2011	96.26	9.80	1.40	5.30
2012	35.20	8.20	0.8	6.40
2013	80.13	18.72	3.4	8.44
2014	74.91	17.83	2.0	5.94
2015	73.97	17.26	1.63	2.06
2016	83.43	19.48	2.93	2.72

Fuente: DIRESA. Oficina de Estadística.

d) Desnutrición Infantil

La desnutrición infantil crónica en la provincia de Anta alcanza el 18.9%, y en los distritos de Chinchaypujio con 30.49%, Huarcocondo con 22.77, Ancahuasi 21.22%, Limatambo con 20.68%, Pucyura con 18.73%, Cachimayo 16.82%, Mollepata con 16.42%, Anta con 15.72% y Zurite con 14.94%

El problema de la desnutrición infantil en la provincia Anta en niños menores de 5 años, es producto de los problemas económicos de las familias (baja capacidad adquisitiva) y de prácticas inapropiadas de alimentación complementaria en niños menores de 3 años, los que marcan el futuro con deficiencias en el desarrollo físico e intelectual del niño.

**CUADRO N° 52: NUTRICION**

Provincia de Anta: Nutrición en niños menores de 5 años (2010 - 2016)

Distritos	Condición	2010		2011		2012		2013		2014		2015		2016	
		N°	%	N°	%	N°	%	N°	%	N°	%	N°	%	N°	%
Ancahuasi	Cronico	246	30.3	380	31.3	182	25.3	168	23.5	155	22.3	146	20.8	192	21.2
	Normal	565	69.7	833	68.7	536	74.7	546	76.5	541	77.7	556	79.2	713	78.7
	Total	811	100	1213	100	718	100	714	100	696	100	702	100	905	100
Anta	Cronico	443	19.2	575	21.7	437	18.6	469	19.4	412	17.0	410	16.6	383	15.7
	Normal	1859	80.8	2075	78.3	1913	81.4	1947	80.6	2013	83.0	2056	83.3	2053	84.2
	Total	2302	100	2650	100	2350	100	2416	100	2425	100	2466	100	2436	100
Cachimayo	Cronico	37	19.0	34	16.6	50	23.8	61	20.4	42	18.0	40	17.5	36	16.8

**PLAN DE DESARROLLO CONCERTADO DE LA PROVINCIA  
DE ANTA AL 2025**



	Normal	158	81.0	171	83.4	160	76.2	238	79.6	191	82.0	188	82.4	178	83.1
	Total	195	100	205	100	210	100.0	299	100.0	233	100.0	228	100	214	100
Chinchaypujio	Cronico	274	34.6	234	34.0	184	32.9	289	34.2	154	32.8	162	32.8	150	30.49
	Normal	518	65.4	454	66.0	375	67.1	555	65.8	316	67.2	331	67.1	342	69.51
	Total	792	100	688	100	559	100.0	844	100.0	470	100.0	493	100	492	100
Hurocondo	Crónico	362	31.6	274	36.9	346	36.7	212	32.7	151	27.1	119	21.6	120	22.77
	Normal	782	68.4	469	63.1	596	63.3	436	67.3	406	72.9	430	78.3	407	77.23
	Total	1144	100	743	100	942	100.0	648	100.0	557	100.0	549	100	527	100
Limatambo	Crónico	312	22.7	462	28.5	432	29.3	426	28.3	211	22.2	161	19.1	170	20.68
	Normal	1063	77.3	1159	71.5	1040	70.7	1079	71.7	738	77.8	680	80.8	652	79.32
	Total	1375	100	1621	100	1472	100.0	1505	100.0	949	100.0	841	100	822	100
Mollepata	Crónico	39	12.9	110	22.7	66	19.3	63	20.9	67	19.9	62	16.1	67	16.42
	Normal	263	87.1	374	77.3	276	80.7	238	79.1	269	80.1	322	83.8	341	83.58
	Total	302	100	484	100	342	100.0	301	100.0	336	100.0	384	100	408	100
Pucyura	Crónico	103	25.7	104	24.5	143	28.5	117	25.4	93	24.6	81	20.9	68	18.73
	Normal	298	74.3	321	75.5	358	71.5	343	74.6	285	75.4	305	79.0	295	81.27
	Total	401	100	425	100	501	100.0	460	100.0	378	100.0	386	100	363	100
Zurite	Cronico	77	23.4	109	24.0	130	22.5	72	18.4	73	19.5	69	17.1	72	14.94
	Normal	252	76.6	346	76.0	448	77.5	319	81.6	301	80.5	333	82.8	410	85.06
	Total	329	100	455	100	578	100.0	391	100.0	374	100.0	402	100	482	100
Total	Cronico	1893	24.7	2282	26.9	1970	25.7	1877	24.8	1358	21.2	1250	19.3	1258	18.9
	Normal	5758	75.3	6202	73.1	5702	74.3	5701	75.2	5060	78.8	5201	80.6	5391	81.1
	Total	7651	100	8484	100	7672	100	7578	100	6418	100	6451	100	6649	100

Fuente: DIRESA CUSCO. Oficina de Estadística 2017.



## Anemia

El desequilibrio nutricional origina esta deficiencia en la salud, básicamente en los niños menores de cinco años, y nuestra provincia presenta un alarmante comportamiento como se muestra a continuación, p.e. en los distrito de Ancahuasi, Pucyura, Huarucondo y Anta de los niños atendidos más del 50% presentan anemia, frente a este comportamiento la DIRESA a través de sus entes correspondientes implementan programas de reversión.

### CUADRO N° 53

Estado Nutricional de Niños menores de 5 años - Anemia 2017.

Distritos	Con Anemia		Normal		Atendidos	
	Absoluto	%	Absoluto	%	Absoluto	%
Ancahuasi	156	58%	113	42%	269	100%
Anta	558	53%	4eE93	47%	1051	100%
Cachimayo	66	44%	84	56%	150	100%
Chinchaypujio	101	27%	267	73%	368	100%
Huarucondo	132	54%	113	46%	245	100%
Limatambo	61	15%	341	85%	402	100%
Mollepata	33	20%	136	80%	169	100%
Pucyura	57	54%	49	46%	106	100%
Zurite	71	30%	168	70%	239	100%
Total	1235		1764		2999	

Fuente: DIRESA Cusco - Oficina de Estadística 2018.

#### 1.3.5. ACCESO Y CALIDAD DE AGUA Y SANEAMIENTO.

Todos sabemos que el agua es indispensable para la vida. Debido a que, un 70% de nuestro cuerpo está constituido por agua; encontramos agua en la sangre, en la saliva, en el interior de nuestras células, entre cada uno de nuestros órganos, en nuestros tejidos e incluso, en los huesos. Además de agua para beber, los seres humanos utilizamos agua en casi todas nuestras acciones, es decir, la requerimos para preparar alimentos, lavar ropa o trastes, aseo personal, riego de cultivos, cría de animales, fabricación de productos, producción de energía, etc.

El acceso a agua potable constituye un derecho humano básico y un requisito fundamental para darle sustento a los derechos más amplios de las personas. La privación de agua (y saneamiento) contribuye directamente a la pobreza, a la insalubridad, a la mala nutrición, a las inequidades de género y a las disparidades de educación que niegan a las personas libertades fundamentales.

La carencia de un servicio adecuado de agua y saneamiento tiene impacto negativo sobre la salud de las personas y su calidad de vida. Debido a que las inversiones no Han alcanzado a los ámbitos rurales de la provincia.



a) **AGUA Y ALCANTARILLADO.**

En la Provincia de Anta, según el Censos Nacionales 2007: XI de Población y VI de Vivienda el 56.8% de la población cuenta con servicios de agua, mientras que el 43.2% no cuenta con el servicio.

**CUADRO N° 54:** Acceso a agua de Viviendas con Ocupantes Presentes, Provincia de Anta, 2007

CÓDIGO	REGIÓN, PROVINCIA Y DISTRITO	VIVIENDAS				TOTAL
		CON AGUA		SIN AGUA		
		Frecuencia	%	Frecuencia	%	
0	<b>CUSCO</b>	179,897	61.3	113,687	38.7	293,584
1.0	Provincia de Anta	7752	56.8	5907	43.2	13,659

Fuente: INEI, Censos 2,007 (Elaboración Propia).

Las viviendas que tienen red de agua dentro de la vivienda es el 47.0% y 30.7% tienen red de agua fuera de la vivienda pero dentro de la edificación, seguido por el 7.3% que tienen pilón público.

**CUADRO N° 55:** Viviendas que tienen red de agua dentro de la vivienda

Categorías	Casos	%
Red pública Dentro de la viv. (Agua potable)	1,870	47.0
Red Pública Fuera de la vivienda	1,220	30.7
Pilón de uso público	289	7.3
Camión-cisterna u otro similar	2	0.1
Pozo	125	3.1
Río, acequia, manantial o similar	282	7.1
Vecino	155	3.9
Otro	37	0.9
Total	3,980	100
NSV :	1,116	

Fuente: Censos Nacionales 2007: XI de Población y VI de Vivienda

En cuanto a la cobertura, según ENAPRES, el año 2014 el 91.8% de la población total accedía a servicios de agua, sin embargo, la cobertura a nivel rural era solo de 83%. Respecto al servicio de alcantarillado o disposición sanitaria de excretas sólo el 66.1% de la población accede a dicho servicio, de este total, el 95.8% accede a este servicio en la zona urbana y un 30.4% en la zona rural.





## PLAN DE DESARROLLO CONCERTADO DE LA PROVINCIA DE ANTA AL 2025



El análisis de la calidad del agua, nos muestra que el 41.7% de la población total acceden a agua de calidad, es decir agua potable (agua con nivel de cloro residual libre adecuado), de acuerdo con los lineamientos de la DIGESA. Sin embargo, este promedio esconde una gran diferencia entre los ámbitos urbano y rural, así, en el ámbito urbano el 73.3% de la población accede a agua potable, mientras que en el ámbito rural, solo el 3.5% de la población accede a la misma.

El gobierno nacional a través del Programa de Fondo de Estímulo al Desempeño y Logro de Resultados Sociales (FED) contribuye a resolver esta problemática con la Ejecución de metas para disminuir la “proporción de niños y niñas menores de 60 meses de edad de los distritos ubicados en los quintiles de pobreza 1 y 2 del departamento de Cusco que no acceden a agua clorada para consumo humano (cloro Residual en muestra de agua de consumo  $\geq 0.1$  mg/l)”

Respecto a la forma de eliminación de excretas en hogares, tenemos una diferencia importante. En la zona urbana el 58% de hogares tiene instalado un desagüe (en su vivienda o edificio); mientras que en la zona rural sólo el 21% cuenta con pozo ciego o letrina, 10% cuenta con pozo séptico y el 11% carece de un sistema adecuado de manejo de eliminación de excretas.

Otros aspectos que explican la situación actual del saneamiento en el departamento de Cusco tienen que ver con las limitaciones en las empresas prestadoras de servicio, las inversiones son insostenibles (los prestadores de servicio no pueden cubrir sus costos), el financiamiento de inversiones es insuficiente y existen elevados niveles

De consumo de agua no facturada (37.7%); todos estos aspectos están asociados a los Modelos de gestión.

### 1.3.6. NIVEL DE GESTION PÚBLICA

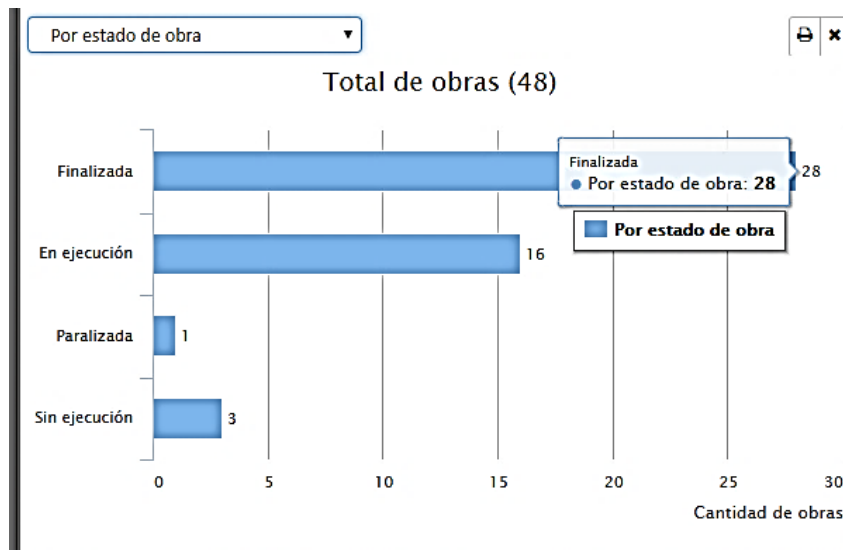
#### CUADRO N° 56: GESTION DE INVERSIONES

Función	PIA	PIM	Certificación	Compromiso Anual	Ejecución			Avance %
					Atención de Compromiso Mensual	Devengado	Girado	
Provincia 0803: ANTA	53,299,527	74,330,486	35,294,134	17,226,075	15,261,110	14,474,033	13,639,792	19.5
03: PLANEAMIENTO, GESTION Y RESERVA DE	22,112,997	22,277,484	7,949,771	5,994,905	4,724,984	4,421,283	4,158,572	19.8
05: ORDEN PUBLICO Y SEGURIDAD	1,411,172	1,407,207	329,460	261,154	260,654	237,554	207,387	16.9
08: COMERCIO	190,000	188,022	38,962	38,962	38,962	38,790	30,461	20.6
09: TURISMO	525,000	375,000	39,211	33,461	33,461	31,016	29,516	8.3
10: AGROPECUARIA	6,516,049	7,008,920	2,426,959	1,140,773	1,111,499	1,074,391	955,612	15.3
12: ENERGIA	721,142	721,142	260,566	40,686	40,686	40,686	40,686	5.6
15: TRANSPORTE	6,613,820	5,469,225	1,147,989	676,685	675,481	657,622	583,210	12.0
16: COMUNICACIONES	1,900	301,900	123,454	122,733	122,733	122,733	122,733	40.7
17: AMBIENTE	1,988,418	1,642,594	650,746	548,641	511,058	458,922	397,127	27.9
18: SANEAMIENTO	2,555,327	2,940,093	875,009	469,268	470,168	470,168	444,029	16.0
19: VIVIENDA Y DESARROLLO URBANO	1,775,617	2,056,479	328,638	229,727	184,508	139,228	100,883	6.8
20: SALUD	1,335,489	15,671,637	10,255,192	187,553	187,553	145,517	114,116	0.9
21: CULTURA Y DEPORTE	2,218,963	3,195,973	1,805,167	1,328,061	1,314,036	1,113,864	1,060,810	34.9
22: EDUCACION	3,088,378	7,716,140	6,682,315	4,996,505	4,987,365	4,946,634	4,845,259	64.1
23: PROTECCION SOCIAL	1,967,982	2,049,094	1,453,839	230,106	214,695	192,358	166,124	9.4
24: PREVISION SOCIAL	35,729	6,250	1,789	1,789	1,789	1,789	1,789	28.6
25: DEUDA PUBLICA	241,544	1,303,326	925,067	925,067	381,478	381,478	381,478	29.3

FUENTE: TRANSPARENCIA



**GRAFICO N° 23: EJECUCION D EOBRAS**



FUENTE: TRANSPARENCIA

**CUADRO N° 57: EJECUCION D EOBRAS SEGÚN ESTADO SITUACIONAL**

CÓDIGO INFOBRAS	DESCRIPCIÓN	SNIP	TIPO DE EJECUCIÓN	ESTADO
2713	CONSTRUCCION DE PISTAS Y VEREDAS DE LAS CALLES LIBERTAD, CANN0222 Y CANN0115, DE LA ZONA TAMBO CHIRACANCHI DEL DISTRITO Y PROVINCIA DE ANTA - CUSCO	126136	Adm. Directa	Finalizada
2717	INSTALACION DE LETRINAS EN EL SECTOR DE SANTA ANA, COMUNIDAD CAMPESINA DE CHACAN, PROVINCIA DE ANTA - CUSCO	191768	Adm. Directa	Finalizada
2718	MEJORAMIENTO DE LOS PARQUES DE IZCUCHACA Y ANTA EN EL CENTRO POBLADO DE ANTA, PROVINCIA DE ANTA - CUSCO	185598	Adm. Directa	Finalizada
2719	INSTALACION DE CANAL DE RIEGO POR GRAVEDAD EN LOS SECTORES DE HUAJAQUI Y CABRAHUAYCO EN EL CC.PP. DE COMPONE, DISTRITO DE ANTA, PROVINCIA DE ANTA - CUSCO	214349	Adm. Directa	Finalizada
2721	CREACION DEL ESPACIO DEPORTIVO DE LA COMUNIDAD DE PIÑANCCAY DEL DISTRITO DE ANTA PROVINCIA DE ANTA - CUSCO	188795	Adm. Directa	Finalizada
2722	CONSTRUCCION DEFENSA RIBEREÑA RIO HATUNMAYO LOCALIDAD DE IZCUCHACA	149836	Adm. Directa	En ejecución
2723	INSTALACION DEL SISTEMA DE RIEGO POR ASPERSION EN EL SECTOR DE HUANCARPATA DEL CC.PP. DE COMPONE, DISTRITO DE ANTA, PROVINCIA DE ANTA - CUSCO	216377	Adm. Directa	Finalizada
2824	MEJORAMIENTO DEL CANAL DE RIEGO CHACAPATA, CHURUMOCCO ¿ ILISCANTO Y HUAYPO DE LA C.C DE CHACAN, DISTRITO Y PROVINCIA DE ANTA.	155290	Adm. Directa	Finalizada



**PLAN DE DESARROLLO CONCERTADO DE LA PROVINCIA  
DE ANTA AL 2025**



2825	AMPLIACION Y MEJORAMIENTO DE LA INFRAESTRUCTURA DEL SISTEMA DE RIEGO POR GRAVEDAD DE LA C.C HAPARQUILLA MARGEN IZQUIERDO DE DISTRITO DE ANTA, PROVINCIA DE ANTA - CUSCO	213742	Adm. Directa	Finalizada
2903	MEJORAMIENTO DEL CAMPO DEPORTIVO EN LA COMUNIDAD DE PAMPACONGA DISTRITO DE LIMATAMBO PROVINCIA ANTA - CUSCO	189704	Adm. Directa	Finalizada
2927	MEJORAMIENTO DEL SISTEMA INTEGRAL DE MANEJO DE RESIDUOS SÓLIDOS DEL DISTRITO DE ANTA, PROVINCIA DE ANTA - CUSCO	126047	Adm. Directa	En ejecución
2928	MEJORAMIENTO DEL CAMINO VECINAL DE LA COMUNIDAD CAMPESINA DE EQQUECCO CHACAN DEL DISTRITO DE ANTA , PROVINCIA DE ANTA - CUSCO	267082	Adm. Directa	En ejecución
6297	MEJORAMIENTO DE LA OFERTA DE SERVICIOS EDUCATIVOS DE LA I.E. JORGE BASADRE DEL CENTRO POBLADO DE COMPONE, DISTRITO DE ANTA, PROVINCIA DE ANTA-CUSCO	176213	Adm. Directa	Finalizada
6364	MEJORAMIENTO DE TRANSITABILIDAD VEHICULAR Y PEATONAL EN LA MANZANA F EN LA URBANIZACION UPIS, DISTRITO Y PROVINCIA DE ANTA - CUSCO	211558	Adm. Directa	Finalizada
6445	MEJORAMIENTO Y AMPLIACIÓN DEL SISTEMA DE SANEAMIENTO BÁSICO INTEGRAL EN LA COMUNIDAD CAMPESINA DE PACCA, DISTRITO DE ANTA, PROVINCIA DE ANTA - CUSCO	202065	Adm. Directa	Finalizada
6447	CREACION DE PARQUE EN LA AVENIDA LOS ANDES, DISTRITO DE ANTA, PROVINCIA DE ANTA - CUSCO	210439	Adm. Directa	Finalizada
6450	AMPLIACION Y MEJORAMIENTO DE LA INFRAESTRUCTURA DEL SISTEMA DE RIEGO POR GRAVEDAD DE LA COMUNIDAD CAMPESINA DE OCCORURO DEL DISTRITO DE ANTA, PROVINCIA DE ANTA - CUSCO	210519	Adm. Directa	Finalizada
6451	MEJORAMIENTO DEL SISTEMA DE RIEGO CAJA UNU - ANTA - CUSCO	109947	Adm. Directa	Finalizada
6452	CAMPO DEPORTIVO DE LA CC DE CCASACUNCA DISTRITO DE ANTA, - ANTA - CUSCO	270469	Adm. Directa	En ejecución
8333	MEJORAMIENTO DE INFRAESTRUCTURA EDUCATIVA INSTITUCION EDUCATIVA - CHACAN	16495	Adm. Directa	Finalizada
8378	MEJORAMIENTO DE INFRAESTRUCTURA EDUCATIVA Y EQUIPAMIENTO DE LA I.E. CRFA VIRGEN DE NATIVIDAD DE PACCA, PROVINCIA DE ANTA - CUSCO	99499	Adm. Directa	Finalizada
8382	MEJORAMIENTO DE LA PRESTACIÓN DE SERVICIOS DE SALUD DEL CENTRO DE SALUD ANTA, CABECERA DE MICRO RED, RED CUSCO NORTE, PROVINCIA DE ANTA - CUSCO	125591	Adm. Directa	Paralizada
15829	MEJORAMIENTO DE LA OFERTA DE SERVICIOS EDUCATIVOS DE LA I.E N 50100 LA NAVAL NIVEL PRIMARIA Y SECUNDARIA DEL CENTRO POBLADO DE ANTA, DISTRITO DE ANTA, PROVINCIA DE ANTA - CUSCO	175643	Adm. Directa	Finalizada
15831	MEJORAMIENTO, AMPLIACION DEL COLISEO DE ANTA EN LA LOCALIDAD DE IZCUCHACA DISTRITO DE ANTA, PROVINCIA DE ANTA - CUSCO	184891	Adm. Directa	En ejecución
21733	MEJORAMIENTO DE LA TRANSITABILIDAD VEHICULAR Y PEATONAL DEL ACCESO PRINCIPAL AL CENTRO DE SALUD DE ANTA, DISTRITO DE ANTA, PROVINCIA DE ANTA CUSCO	211450	Adm. Directa	Finalizada
21822	MEJORAMIENTO DE LA OFERTA DE SERVICIOS EDUCATIVOS NIVEL PRIMARIO DE LA I.E. N 50131 DE MANTOCLLA, DISTRITO Y, PROVINCIA DE ANTA - CUSCO	200851	Adm. Directa	Finalizada
30871	RENOVACIÓN DE INFRAESTRUCTURA ELÉCTRICA DE LAS SUBESTACIONES DE LOS SECTORES AGUA DULCE, SANTIAGO I, SANTIAGO II, SANTA ANA, CHACAN CHICO I Y CHACAN CHICO II DE LA COMUNIDAD DE CHACAN - ANTA	0	Por Contrata	En ejecución



**PLAN DE DESARROLLO CONCERTADO DE LA PROVINCIA  
DE ANTA AL 2025**



34592	MEJORAMIENTO DEL ESPACIO DEPORTIVO Y RECREATIVO EN LA URBANIZACION SANTA ROSA, DISTRITO ANTA,, PROVINCIA DE ANTA - CUSCO	286932	Adm. Directa	Finalizada
35378	MEJORAMIENTO Y AMPLIACIÓN DEL SISTEMA DE RIEGO POR GRAVEDAD EN LA COMUNIDAD CAMPESINA DE PANCARHUAYLLA, DISTRITO ANTA, PROVINCIA DE ANTA - CUSCO.	218391	Adm. Directa	Finalizada
40628	MEJORAMIENTO DE LA OFERTA DEL SERVICIO EDUCATIVO DE LA I.E. INTEGRADA N 50099 NIVEL PRIMARIO Y SAGRADO CORAZON DE JESUS NIVEL SECUNDARIO DEL DISTRITO DE ANTA, PROVINCIA DE ANTA - CUSCO	281360	Adm. Directa	En ejecución
40734	CREACION DEL ESPACIO DEPORTIVO- RECREATIVO DE LA COMUNIDAD CAMPESINA DE INQUILPATA DEL DISTRITO DE ANTA, PROVINCIA DE ANTA - CUSCO	221367	Adm. Directa	Finalizada
42496	MEJORAMIENTO DEL ESPACIO DEPORTIVO ,EN LA COMUNIDAD CAMPESINA DE HUERTA, DISTRITO DE ANTA, PROVINCIA DE ANTA - CUSCO	257285	Adm. Directa	En ejecución
44381	MEJORAMIENTO DE PONTONES Y ALCANTARILLAS EN LA COMUNIDAD CAMPESINA DE YUNGAQUI, PROVINCIA DE ANTA - CUSCO	263055	Por Contrata	Finalizada
47555	INSTALACIÓN DE LA INFRAESTRUCTURA DEL SISTEMA DE RIEGO POR GRAVEDAD EN LOS SECTORES DE MARGEN DERECHA, MANZANARES Y ANTACPAMPA DE LA COMUNIDAD CAMPESINA DE PACCA	247003	Adm. Directa	En ejecución
48169	CREACION DE LA PLAZOLETA PARA EL MEJORAMIENTO DE LAS CAPACIDADES CULTURALES Y ARTÍSTICAS Y CONSERVACIÓN DE LA IDENTIDAD LOCAL EN LA COMUNIDAD ANANSAYA URINSAYA COLLANA ANTA, DISTRITO ANTA, PROVINCIA DE ANTA - CUSCO	331178	Adm. Directa	En ejecución
54327	MEJORAMIENTO DE LA LOSA DEPORTIVA Y PARQUE RECREACIONAL DE LA URBANIZACION POPULAR DE INTERES SOCIAL - UPIS, PROVINCIA DE ANTA - CUSCO	147186	Adm. Directa	Finalizada
54344	CONSTRUCCION DE LA CASA DE LA CULTURA EN LA LOCALIDAD DE IZCUCHACA, ANTA, PROVINCIA DE ANTA - CUSCO	181414	Por Contrata	Finalizada
54714	CONSTRUCCION DE PISTAS Y VEREDAS DE LAS CALLES INMACULADA CONCEPCIÓN Y MICAELA BASTIDAS DE LA URB. NUEVA ANTA, PROVINCIA DE ANTA-CUSCO	126227	Adm. Directa	Finalizada
56183	MEJORAMIENTO DE LA OFERTA DE SERVICIOS EDUCATIVOS DE LA INSTITUCIÓN EDUCATIVA INICIAL N 36 DIVINO NIÑO JESÚS DE IZCUCHACA, ANTA, CUSCO.	183904	Por Contrata	Finalizada
58190	RECUPERACION Y PUESTA EN VALOR DEL CAMINO TRONCAL DEL CHINCHAYSUYU. TRAMO HAWKAYPATA - IZCUCHACA	119314	Adm. Directa	En ejecución
58904	RENOVACIÓN DE REDES MT Y BT CUSCO Y SECTORES IV ETAPA ANTA	0	Por Contrata	En ejecución
64821	"Creación del Salón Cultural Multiuso del Centro Poblado de Chacan, Distrito de Anta, provincia de Anta-cusco "	348588	Adm. Directa	En ejecución
67285	RECUPERACION DE ÁREAS DEGRADADAS POR RESIDUOS SÓLIDOS EN EL SECTOR DE KEHUAR, EN EL DISTRITO DE ANTA, PROVINCIA DE ANTA - CUSCO	343081	Adm. Directa	En ejecución
67524	MEJORAMIENTO DE SISTEMA DE DISTRIBUCION ELECTRICA: SUBSANACION DE METAS 2017 PROC. 228 ANTA	0	Por Contrata	Sin ejecución
69421	RENOVACIÓN Y SUBSANACION DE OBSERVACIONES PROCEDIMIENTO N° 228-2016 (REDES DE BAJA TENSIÓN ANTA).	0	Por Contrata	En ejecución
69569	MEJORAMIENTO DE LOS SERVICIOS EDUCATIVOS DE LAS INSTITUCIONES EDUCATIVAS DEL NIVEL INICIAL: IEI 292, IEI 306, IEI 307, IEI 670, IEI 305 YUNGAQUI, IEI 673 VIRGEN DE FÁTIMA, PROVINCIA DE ANTA - CUSCO	356065	Por Contrata	Sin ejecución



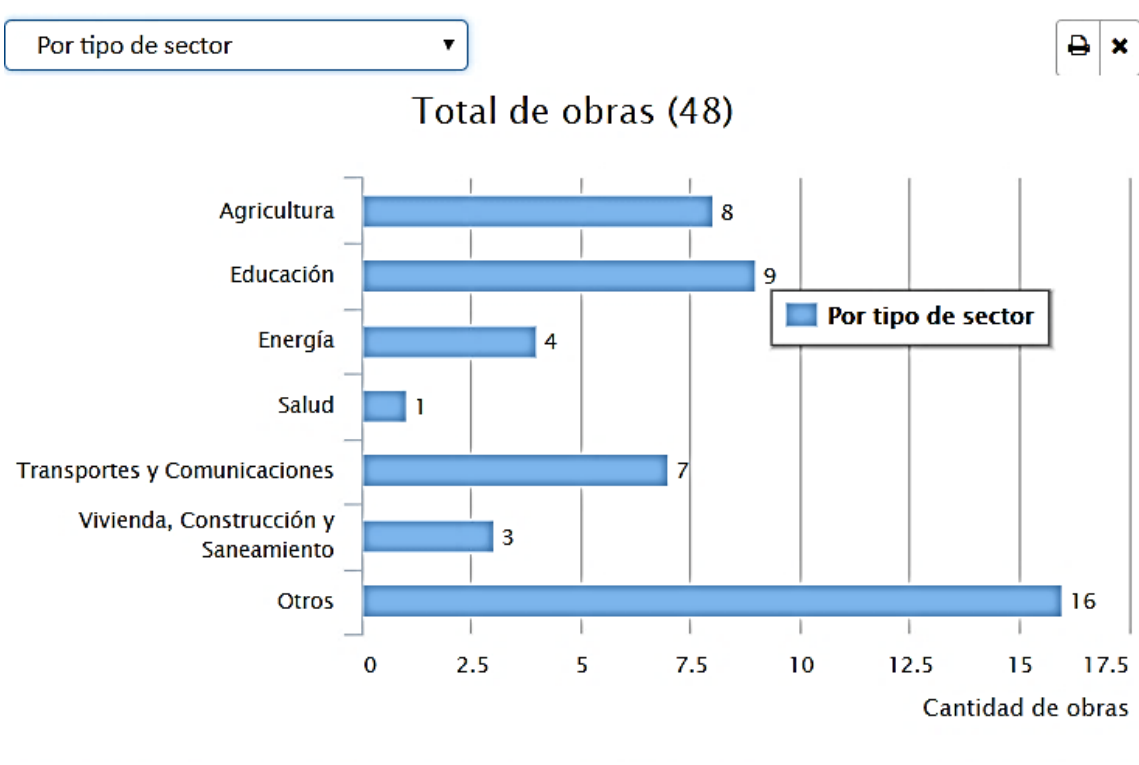
**PLAN DE DESARROLLO CONCERTADO DE LA PROVINCIA DE ANTA AL 2025**



69571	MEJORAMIENTO DE LOS SERVICIOS EDUCATIVOS DE LA INSTITUCION EDUCATIVA INICIAL N 671 DEL CENTRO POBLADO DE COMPONE DEL DISTRITO, PROVINCIA DE ANTA - CUSCO	320404	Por Contrata	Sin ejecución
72483	Remodelación y Ampliación de la Agencia 3 Anta - Cusco	0	Por Contrata	En ejecución

FUENTE: TRANSPARENCIA

**GRAFICO N° 24**



FUENTE: TRANSPARENCIA



### 1.3.7. NIVEL DE COMPETITIVIDAD LOCAL.

. La población económicamente activa del Distrito de Anta es de 5,766 habitantes cuyas edades fluctúan entre 16 y 65 años, los cuales tienen una carga social de dos habitantes en promedio que corresponden a la no PEA del Distrito, sin embargo en el distrito la incorporación laboral no se ciñe a los estándares internacionales que determina que la edad de incorporación laboral es de 16 años a 65 años, la realidad muestra que la incorporación laboral se da desde más temprana edad, esto debido a condiciones de pobreza que obliga a los niños a que trabajen y dejen de estudiar.

**CUADRO N° 58**

CÓDIGO	PROVINCIA Y DISTRITO	POBLACIÓN		
		PEA	NO PEA	TOTAL
I	ANTA	17,200	31,162	48,362
I.1	ANTA	5,766	8,738	14,504

Fuente: INEI Censo de Población y Vivienda 2007

La disponibilidad de mano de obra se conceptualiza como el conjunto de personas aptas para el ejercicio de funciones productivas. Pero, la población en edad activa, según las normas internacionales, es la población entre los grupos de edad de 15 a 64 años, a fin de garantizar la comparabilidad con la Población Económicamente Activa (PEA).

Cabe resaltar que, la población en edad inactiva son todas aquellas personas que no están aptas para el ejercicio de funciones productivas. Se considera a toda la población menor de 15 y mayor de 65 años de edad.

En la provincia de Anta la tasa de dependencia económica alcanza a 181.1 por cada 100 que se encuentran trabajando, indicador mayor al del departamento (167.4).



**CUADRO N° 59: TASA DE DEPENDENCIA ECONÓMICA, DPTO DE CUSCO, 2,007**

CÓDIGO	REGIÓN, PROVINCIA Y DISTRITO	POBLACIÓN			TASA DE DEPENDENCIA ECONÓMICA
		PEA	NO PEA	TOTAL	
0.0.	CUSCO	438,012	733,391	1,171,403	167.4
1.0	Provincia de Anta	17,200	31,162	48,362	181.1
1.4	Distrito de Anta	5,766	8,738	14,504	151.5

Fuente: INEI, Censos 2,007 (Elaboración Propia).

La definición usada por la Organización Internacional del Trabajo (OIT) para el desempleo abierto es "Aquellas personas que durante la semana de referencia de las encuestas de hogares no tenían trabajo, habían buscado activamente un empleo durante las últimas cuatro semanas y estaban disponibles para tomar un empleo de inmediato"<sup>9</sup>. El término desempleo es sinónimo de desocupación o paro. El desempleo está formado por la

<sup>9</sup>Organización Internacional del Trabajo (www.oit.org).

población activa (en edad de trabajar) que no tiene trabajo. No se debe confundir la población activa con la población inactiva.

Por otro lado, el pleno empleo es un concepto económico que hace referencia a la situación en la cual todos los ciudadanos en edad laboral productiva, y que desean hacerlo, tienen trabajo. Además, es posible cuando la tasa de desempleo se encuentra en su estado natural, y ocurre esto cuando el desempleo fluctúa entre 2% y 5%.

La Tasa de Desempleo es la proporción de personas que desean trabajar y están en condiciones legales de hacerlo pero no encuentran un puesto de trabajo. En la provincia de Anta la tasa de desempleo llega al 3.2%, es decir, existe pleno empleo.

**CUADRO N° 60: Población De 6 Años Y Más Según Pea Ocupada, Desocupada Y Tasa De Desempleo, Provincia De Cusco, 2,007**

CÓDIGO	REGIÓN, PROVINCIA Y DISTRITO	TOTAL	PEA			NO PEA	TASA DE DESEMPLEO
			OCUPADA	DESOCUPADA	TOTAL		
	CUSCO	1,022,970	423,199	14,813	438,012	584,958	3.4
1.0	Provincia de Anta	48,362	16,657	543	17,200	31,162	3.2
1.4	Distrito de Anta	14,504	5,598	168	5,766	8,738	2.9



El 45.8% de la PEA del departamento de Cusco trabaja en el sector terciario o de servicios, el sector primario o extractivo es el segundo en importancia pues el 38.8% de la PEA se ubica dentro de ella.

La situación económica en la Provincia de Anta indica que, el 57% de su PEA labora en el sector agropecuario y un 18% se dedica al comercio formal e informal, un 6% son obreros de construcción y un 5% al Transporte, un 3% a la enseñanza y un 11% a otras actividades.

### **1.3.8. NIVEL DE ARTICULACION TERRITORIAL**

La infraestructura de transportes y telecomunicaciones permite la integración y cohesión de los espacios geográficos, facilitando al poblador el acceso a diferentes centros poblados.

#### **RED VIAL PROVINCIAL**

La provincia de Anta tiene una ubicación estratégica en la confluencia de las vías más importantes de ingreso y salida de la ciudad de Cusco. Así, se tienen las vías asfaltadas de Cusco–Abancay–Lima, Cusco–Valle Sagrado de los Incas y Pachar–Ollantaytambo–La Convención. En general, los medios de comunicación son accesibles para la mayoría de la población. Sin embargo, existen aún algunas limitaciones que se relacionan a la calidad de la infraestructura y el servicio de transporte de pasajeros y carga. A continuación detallamos sus particularidades.

La infraestructura vial existente constituye el medio de comunicación más importante de la provincia. Se caracteriza por articular en el sentido longitudinal gran parte del territorio provincial; así como ser parte del eje vial que atraviesa la provincia en una longitud de 65 km. Este sistema permite el acceso a los principales mercados, zonas de la región y del sur del país.

#### **INFRAESTRUCTURA VIAL Y LA RED URBANA REGIONAL**

La Provincia de Anta logra articularse a los espacios regionales por medio de la ruta 026, y Articula a seis de los nueve distritos de la provincia y considera la siguiente ruta: Curahuasi - Limatambo – Ancahuasi - Izcuchaca - Pucyura – Cachimayo – Cusco, cuya Vía presenta una superficie de rodadura de asfaltada con una extensión de 95,5 km cuyo buen estado de conservación permite acceder a los principales espacios de comercio y servicios de la región sur y la zona central del país como Cusco, Abancay, Nazca y Lima.





Este tramo constituye parte de la carretera Interoceánica. El área de influencia directa de esta vía abarca cinco regiones: Madre de Dios, Cusco, Apurímac, Ayacucho e Ica e indirectamente, beneficiará a las regiones de Lima, Huancavelica, Junín, Arequipa y Puno.

Este eje vial posibilita la exportación extra regional de la producción agropecuaria, a estas oportunidades se suma la colindancia de la provincia de Anta con el distrito de Chinchero, donde se construirá el Aeropuerto Internacional, un megaproyecto de interés nacional y particularmente importante para la macro región sur.

Actualmente, la vía Curahuasi–Cusco soporta un tráfico vehicular importante. La Información proporcionada por el Ministerio de Transportes muestra un tránsito anual de más de 169 mil unidades vehiculares (2006), que representan 30% del flujo hacia el departamento del Cusco. Del total de unidades que hacen paso por esta ruta, 54% son vehículos ligeros y 46% son vehículos pesados, lo que evidencia un importante flujo de transporte de carga.

Consiguientemente con una efectiva gestión del territorio de manera concertada y planificada contribuirá con alcanzar, a mediano y largo plazo, mejores condiciones sociales, económicas y ambientales para los pobladores de la provincia.

La provincia de Anta de acuerdo a su jerarquización de sus vías cuenta con 169.5 Km. de la red vial nacional, el cual representa el 18% de la longitud total de 942 Km. La red vía departamental tiene una longitud de 73.800 Km (7.8%) y la red vial vecinal de 699.000 Km (74.2). Consiguientemente los caminos vecinales son las vías de mayor longitud y de número de rutas. En cuanto a la superficie de rodadura, la Trocha Carrozable representa el 51.4% de la Red Vial provincial, Sin Afirmar el 5.4%, el Afirmado 16.7% y el Asfaltado 0.7%. Este comportamiento significa un buen nivel de transitabilidad de transporte motorizado regular considerando el nivel de conservación de los caminos vecinales como se aprecia en el cuadro, (60.3% regular de la red caminos vecinales); posibilitando el traslado de pasajeros y de carga a los principales centros poblados de la región.

**CUADRO N° 61:**

Sistema Vial de la Provincia de Anta

Red Vial	Km.	%	Trocha carrozable	Sin Afirmar	Afirmado	Asfaltado
Nacional	169.500	18.0				
Departamental	73.800	7.8				
Vecinal	699.000	74.2	51.4%	5.4%	16.7%	0.7%
Vecinal Registrada	390.800					
Vecinal no Registrada	308.200					
Total provincia	942.300	100.0				

Fuente: Levantamiento Georeferenciado de la Red Vial. Pro Vías Descentralizado 2017



**CUADRO N° 62**

Estado de conservación de los caminos vecinales por distritos. Km.

Distritos	N° Rutas	Total Km	Bueno	%	Regular	%	Malo	%	Muy Malo	%
Acahuasi	12	59.32	1.180	2.00	56.690	95.6	1.450	2.40	0	0.00
Anta	30	79.20	19.930	25.20	56.430	71.3	2.840	3.60	0	0.00
Cachimayo	14	40.86	15.200	37.20	15.310	37.5	10.350	25.30	0	0.00
Chinchaypujio	10	98.77	25.460	25.80	56.490	57.2	0.000	0.00	16.82	17.00
Huarocondo	11	47.40	17.160	36.20	30.240	63.8	0.000	0.00	0	0.00
Limatambo	21	189.06	0.000	0.00	134.570	71.2	46.990	24.90	7.5	4.00
Mollepata	19	115.28	0.000	0.00	50.830	44.1	45.580	39.50	18.87	16.40
Pucyura	13	32.16	10.000	31.10	5.690	17.7	16.470	51.20	0	0.00
Zurite	17	36.95	21.410	57.90	15.540	42.1	0.000	0.00	0	0.00
<b>Total</b>	<b>147</b>	<b>699.00</b>	<b>110.34</b>	<b>15.80</b>	<b>421.790</b>	<b>60.3</b>	<b>123.680</b>	<b>17.70</b>	<b>43.19</b>	<b>6.20</b>
<b>%</b>		<b>100.00</b>	<b>15.8%</b>		<b>60.3%</b>		<b>17.7%</b>		<b>6.2%</b>	

Fuente: Levantamiento Georeferencial de la red vial de la provincia de Anta. 2017

**CUADRO N° 63**

Distancia entre capitales provinciales. Km.

	Lima	Cusco	Acomayo	Calca	Yanaoca	Sicuani	Santo Tomas	Yauri	Quillabamba	Paruro	Paucartambo	Urco	Urubamba
Cusco	1100.81												
Acomayo	1205.07	109.65											
Calca	1145.54	49.08	144.11										
Yanaoca	1224.03	128.61	73.39	146.36									
Sicuani	1234.46	139.04	84.36	157.43	51.22								
Santo Tomas	1330.61	236.12	271.34	291.5	250.46	301.03							
Yauri	1318.23	225.89	171.22	244.29	97.92	88.19	144.48						



## PLAN DE DESARROLLO CONCERTADO DE LA PROVINCIA DE ANTA AL 2025



Quillabamba	1289.51	229.00	333.27	182.77	329.24	340.3	474.28	425.45						
Paruro	1150.79	62.62	79.78	104.62	86.94	163.09	177.95	251.15	278.28					
Paucartambo	1206.77	108.66	215.62	93.00	174.29	184.98	348.43	271.83	276.65	168.59				
Urcos	1068.89	46.54	79.72	65.03	81.98	92.5	271.71	179.01	247.72	80.2	121.82			
Urubamba	1099.34	66.05	170.32	20.71	167.62	178.68	294.99	262.72	162.87	116.03	113.72	85.74		
Anta	1069.21	31.59	135.87	49.98	154.72	165.25	261.4	250.8	177.77	81.57	137.58	72.75	30.14	

.Fuente: Levantamiento Georeferenciado de la Red Vial de la provincia de Anta. Pro Vías Descentralizado

### LA INFRAESTRUCTURA VIAL PROVINCIAL

Existe una importante red de conexión vial transversal y longitudinal a lo largo del territorio provincial, en la que la ruta 026 (que es parte de la carretera interoceánica en un tramo de 148 km) constituye la columna vertebral en la que se articulan otras vías de importancia regional y vecinal. En general, son buenas las condiciones de accesibilidad en comparación con otras provincias del departamento.

A continuación, se describen las principales rutas en el contexto interprovincial.

#### Abancay–Curahuasi–Limatambo–Ancahuasi–Izcuchaca–Pucyura–Cachimayo–cusco

El que es parte de la ruta 026, y conforma la vía de carácter inter regional.

El acceso al distrito de Mollepata se realiza por medio de esta vía, a través de un desvío que parte de la ruta 26 más abajo de la población de Limatambo. Se trata de una carretera afirmada en regular estado de conservación, que se constituye en un medio para acercarse al centro arqueológico de Choquequirao. Cabe indicar que la ubicación del distrito de Mollepata resulta estratégica en la perspectiva de nuevas alternativas de desarrollo de la actividad turística.

La construcción de una vía de articulación con la provincia de La Convención, por medio del distrito de Santa Teresa, favorecería a una mayor y mejor participación de Mollepata en los circuitos turísticos como el centro arqueológico de Choquequirao y Machu Picchu, además de otras posibilidades, con la consecuente dinamización de su economía.

#### Urubamba – Cachimayo - Cusco

Ruta que se abre paso por el distrito de Cachimayo. Es de significativa importancia para la región, pues permite acceder al Valle Sagrado de los Incas, y representa uno de los principales destinos turísticos del país, así como permite acceder a los valles de La Convención, Lares y Yanatile, cuya importancia se sustenta en que es una de las principales zonas de producción amazónica del departamento de Cusco y porque contiene la zona de explotación del gas de Camisea.

Más adelante, esta vía cobrará mayor importancia en tanto se defina la construcción del Aeropuerto Internacional de Chinchero, localizado a 10 minutos por vía carrozable desde Cachimayo.

#### Cotabambas – Chinchaypujio – Anta



Esta vía considera como departamental, está reconocida y codificada como 07-111 tramo EMP. 3S-Inquilpata-Chinchaypucjio-Huallpachaca (69,75km). Parte de la localidad de Izcuchaca y pasa por el distrito de Chinchaypucyo. Se trata de una vía afirmada cuyo estado de transitabilidad es regular a malo. Por ella se accede a la región de Apurímac. Cobra importancia en tanto permite la articulación con la provincia de Cotabambas, zona en la cual se explora el proyecto minero “Las Bambas”.

Huarocondo - Pachar – Ollantaytambo

Vía afirmada que se encuentra en mal estado. No obstante, por esta vía hacen su paso sistemas de transportes de pasajeros y de carga. Su importancia radica en la conexión de la provincia de Anta hacia el Valle Sagrado y la provincia de La Convención, importante zona productiva de la región. Su regular estado permite una relativa articulación de las localidades a su paso, con el circuito turístico del valle sagrado, razón por la cual está considerada como prioridad para el gobierno regional.

Las condiciones topográficas moderadamente accidentadas posibilitarían un ahorro de distancia y tiempo en la articulación de la provincia de Anta con el Valle Sagrado y la provincia de La Convención.

Se encuentran en actual uso aproximadamente 516.10 km de caminos de herradura que interconectan las comunidades con las capitales de distrito, carreteras departamentales y caminos vecinales (Provías Rural, 2006). Debe destacarse que en diferentes zonas (Cachimayo, Huarocondo, Zurite, Limatambo, Mollepata) el territorio provincial es atravesado por caminos inca (Ccapac ñan) de importancia.

#### SISTEMAS DE TRANSPORTE

Se caracteriza por contar con sistemas de transporte interurbano de pasajeros, que superan las 200 unidades a nivel provincial. El servicio cubre principalmente las rutas de las capitales distritales. Las que presentan mayor servicio, así como los mayores flujos son las rutas Cusco-Izcuchaca; Izcuchaca- Huarocondo y Cusco-Limatambo, tal como observamos.

Si bien existe una importante movilización de sistemas de transporte y de pasajeros a la provincia, esta carece de infraestructura de soporte que permita atender la demanda existente en cuanto al embarque y desembarque de pasajeros. Las calles y vías importantes suelen convertirse en paraderos informales que ponen en peligro la vida de las personas que recurren a estos servicios, así como la de aquellas que desarrollan actividades de comercio ambulatorio sobre la vía, entre otros transeúntes.

#### CUADRO N° 64

Empresas de Transporte Terrestre

N°	Empresa	Ruta	N° de Unidades Vehiculares
1	Transporte Anta S.C.L	Cusco-Izcuchaca-Cusco	5 Ómnibus
2	Transporte Andenes	Cusco-Izcuchaca-Cusco	40 Autos
3	Transporte Anta Exprés	Cusco-Izcuchaca-Cusco	90 Autos
4	Transporte Expreso Porvenir SRL	Cusco-Izcuchaca-Cusco	5 Ómnibus
5	Transporte Choquekirao	Cusco-Izcuchaca-Cusco	100 Autos



6	Transporte Chaski Expres	Izcuchaca-Munaypata-Huaypu	4 microbús
---	--------------------------	----------------------------	------------

Fuente: Trabajo de campo. Elaboración propia. 2018

## INFRAESTRUCTURA DE ENERGÍA Y TELECOMUNICACIONES

### Telefonía

El mercado de telefonía móvil crece en forma sostenida en el mercado.

El servicio está constituido principalmente por telefonía móvil de uso individual, con una demanda masiva por su versatilidad y facilidad en transportarle, como por estar al alcance económico de la población, básicamente en la población urbana.

La telefonía móvil en la actualidad ha cubierto las necesidades de los pobladores en general por ser accesibles a las economías populares y por ser versátil en su uso, permitiéndoles comunicarse fácil y oportunamente, servicios que están ofertados por diversas empresas como son Claro, Movistar y desde octubre del 2014 ingresaron al mercado de la telefonía móvil Bitel y Entel, este comportamiento fue desplazándolo a la telefonía fija consiguientemente la comunicación se dinamizo consecuentemente la toma de decisiones de todo nivel se agilizo en todo el territorio.

### Internet

El servicio de internet también se dinamizo porque las diferentes empresas operadoras brindan ofertas que al consumidor favorecen y como parámetro se considera el consumo de gigabyte cuyo costo en el periodo del 2010 fue de S/. 5.00 y para el 2017 es de S/. 0.10, consiguientemente este servicio no solamente se brinda en los equipos de computadoras estacionarias y portátil, sino en la telefonía móvil, consiguientemente la información sobre el comportamiento económico, político, social y de los diversos avances tecnológico y otros se obtiene con mayor facilidad en el área urbana y rural.

En nuestro medio se tiene acceso por medio de la oferta que ofrece el sector privado a través de las cabinas de internet ofrecidas en las capitales de distritos como son en Izcuchaca, Limatambo, Ancahuasi, etc, consiguientemente el servicio de Internet se amplió tanto en las instituciones educativas como en el resto de los sectores. Cabe mencionar que el servicio móvil inserta los servicios del internet y otras aplicaciones que facilitan la comunicación.

Asimismo, se puede ver que el servicio es aún limitado por el número de cabinas y computadoras, pero especialmente debido a la ausencia de programas de capacitación que faciliten el acceso a este medio de comunicación a la población adulta. Se conoce que quienes usan mayormente este servicio son los niños y jóvenes.

### Radio

A nivel provincial existen repetidoras de canales de televisión de cobertura nacional, así como de radioemisoras locales, regionales y nacionales. En la capital provincial, existe el importante aporte de radios locales que motivan el debate en torno de la coyuntura local, como en los niveles regionales y nacionales. A nivel de distritos es posible acceder a emisoras radiales de alcance nacional y regional. El distrito de Chinchaypucyo, cuenta con una radio comunal. En el caso del distrito de Huarcocondo, cuenta con espacios radiales de 1 a 2 horas diarias de información local por medio de emisora de alcance regional. En el distrito de Limatambo existe 2 radio emisoras que difunden música y sobre la coyuntura político, social de la actualidad.



**CUADRO N° 65**

Radio emisoras

Denominación	Sede	Alcance optimo
Radio Estereo Anta	Izcuchaca	Pampa de Anta(1)
Radio Mega		Pampa de Anta(1)
Radio Santa Monica		Pampa de Anta(1)
Radio Caliente Mix		Pampa de Anta(1)
Poder Satelital		Pampa de Anta(1)
Impacto		Pampa de Anta(1)
Andina		Pampa de Anta(1)
San Cristobal		Pampa de Anta(1)
S/i	Huarocondo	Pampa de Anta(1)
S/i	Limatambo	Local
S/i	Limatambo	Local

Fuente: (1) Distrito de Cachimayo, Pucyura, Anta, Huarocondo, Zurite , Ancahuasi.

Elaboración propia. 2018

**Tendencia en los medios de comunicación**

El proyecto de la construcción del Aeropuerto Internacional de Chinchero representa el más importantes de la región, (Ordenanza Regional de creación Nro. 008-GRC/CRC 02/09/ 2003). Esta infraestructura constituirá el principal puerto de entrada y salida del turismo hacia la Macro Región Sur y el país como de bienes y servicios del exterior.

El distrito de Cachimayo cobrará importancia por ser colindante con el distrito de Chinchero y además representa una zona de expansión urbana de la ciudad de Cusco y de servicios comerciales por la oferta vial existente.

**1.3.9. DISPONIBILIDAD DE RECURSOS HIDRICOS.**

En la provincia se cuenta con el recurso hídrico y muestra el siguiente comportamiento:

Problemas originados por el exceso de agua debido al deficiente escurrimiento.- Cuando se producen inundaciones durante los meses de verano (noviembre – marzo) por las fuertes precipitaciones pluviales, los ríos se salen de sus cauces e inundan zonas de producción agropecuaria y poblados. Este problema se genera especialmente en la pampa de Anta, donde existen extensas áreas en proceso de salinización y desertificación, producto del afloramiento de sales que, por arrastre, emergen a la superficie de los suelos. En las microcuencas del subsistema Apurímac, el exceso de agua genera arrastre de suelos, por lo que se pierde material de la capa



fértil de los suelos y se produce su empobrecimiento. Este problema es de consideración en las microcuencas del río Colorado y el río Blanco.

Problemas originados por la escasez del agua.- Problema reiterativamente mencionado en los talleres participativos, que refiere la falta de agua tanto para fines de riego como para consumo humano. Situación con tendencia agravarse con la escasa precipitación pluvial en los últimos años, donde las lagunas han disminuido su espejo de agua, algunos manantes se han secado y la humedad relativa de los suelos han disminuido.

Problemas originados por el mal manejo del agua.- Esto se debe a la explotación desequilibrada de los recursos hídricos tanto superficiales y subterráneos coadyuvados por la actividad de los pobladores con acciones negativas que generan erosión y contaminación ambiental (aplicación de pesticidas e insecticidas, quemas e incendios forestales). Todo ello influye sobre la disponibilidad y el flujo del agua.

Problema en la Calidad del Agua.- En el ámbito provincial otro de los problemas identificados es la mala calidad de agua en especial para el consumo humano, un 95% del abastecimiento del elemento líquido para el consumo humano no cuenta con ningún tratamiento.

La red hidrográfica de la provincia de Anta comprende las sub cuencas de nivel VI de los ríos Huarcoondo, Berbejo, San José y Chechemayo principalmente, los que conforman a su vez parte de las cuencas del Apurímac y Vilcanota, estos ríos por la naturaleza de la configuración del perfil longitudinal propio de la zona andina. Se caracterizan por presentar fuertes pendientes y desniveles en su cauce por lo tanto adquieren altas velocidades de flujo, presentando fuertes procesos erosivos, y comportándose como un agente modelador del relieve por la acelerada actividad en la profundización de valles y constantemente van ampliando su cauce en su recorrido y en otros tramos presentan pendientes bajas siendo el flujo lento y donde se realizan procesos de sedimentación.

#### **a. Río Huarcoondo**

El río Huarcoondo tiene sus nacientes en un conjunto de afluentes, manantes y lagunas que discurren por las diferentes quebradas de la cuenca hidrográfica. El río Huarcoondo tiene sus nacientes en la comunidad de Huancabamba del distrito de Poroy con el nombre de Querahuaylla con dirección del flujo de Sur a Norte hasta unirse con la quebrada Chuspioc de aquí cambia de dirección de Sureste a Noroeste y adopta el nombre de río Poroy a este río discurren los afluentes; Poroypampa, Yahuarmaqui y Pacaurpata, entre otros.

El tramo que pasa por el distrito de Cachimayo se denomina río Cachimayo con dirección de Este a Oeste cuyos afluentes son el Maranhuyco que nace en las alturas de la comunidad de Villa del Carmen y el Lloncamayo, adopta este nombre desde la confluencia del riachuelo Tangabamba que proviene de pequeñas lagunas como el Cooper, Ichuccocha y Chanchayllo; y el Corimarca cuyas aguas provienen de la laguna de Piuray y de la quebrada Huaynancca. En el distrito de Pucyura y Anta se le denomina Hatun mayo, cuyos afluentes principales son el Cullomayo, Suaray, Huaypo, Pitumayo y la Laguna Huaypo, que



es el principal afluente del río Huarcocondo. En el trayecto presenta los afluentes Sambor y Amparaqui hacia el río Huarcocondo este desemboca en el río Vilcanota en el sector de Pachar del distrito de Ollantaytambo.

En el sector Pachar con la coordenada., el río Huarcocondo tiene un ancho promedio de 9.70 metros y un caudal de 3.344 m<sup>3</sup>/s. (Mayo 2010), con una velocidad de corriente muy rápida de 1.066 m/s., y presenta moderado contenido de sales disueltas 500.00 ppm., 1007.00  $\mu$ s. de conductividad eléctrica, 8.61 de ph a 10.50 °C, con una pendiente variadas fuertemente inclinado de 8 a 15% y una dirección del flujo de Sur a Norte hasta la confluencia con el río Vilcanota. El curso principal es de orden 05 con una longitud de 24.160 Km. Desde la confluencia con el río Cachimayo y Pitumayo hasta la desembocadura en el río Vilcanota.

#### **b. Río Berbejo**

El río Berbejo tiene dos afluentes principales los cuales son:

- Río Blanco; es una de las más importantes, sus aguas nacen de los deshielos del nevado de Salkantay y las lagunas de Salkantaycocha y Umantay, sus aguas son fuente de abastecimiento a sistemas de irrigación de tierras de cultivo de Mollepata y Marcahuasi. (PDC - 2015). Los afluentes principales al río Blanco son los riachuelos Tecte, Choquetera, Ancayfanua, entre otros; en el sector de Chonta con las coordenadas N: 8505371, E: 769973 y Z: 2271 msnm. en el sistema UTM DATUM WGS84, el río Blanco tiene un caudal de 2.121 m<sup>3</sup>/s (Junio 2011), con una velocidad media de 1.235 m/s. el curso principal es de 16.245 km de longitud desde la cabecera hasta la confluencia con el río Colorado, donde este río vierte sus aguas con dirección de Noroeste a Sureste.
- Río Colorado; tiene nacimiento en los nevados de Occobamba a más de 5 000 msnm, colecta las aguas de varios afluentes como los riachuelos Pampahuaylla, Parco (riachuelos: Mamaco y Lecheria), Pacara (Riachuelos Chaquil, Samas y Estrellayoc) y Achaco, entre otros, cuyas aguas igualmente son utilizadas en las pequeñas irrigaciones del distrito de Limatambo. En la comunidad de Chonta con las coordenadas N: 8506235, E: 772234 y Z: 2346 msnm. En el sistema UTM DATUM WGS84, el río Colorado tiene un caudal de 3.874 m<sup>3</sup>/s (junio 2011), con una velocidad alta de 1.341 m/s. el curso principal fluye con una dirección de Este a Oeste hasta la confluencia con el río Blanco. La confluencia del río Blanco y Colorado forman el río Berbejo el cual desemboca al río Apurímac en el sector de Cunyac con una pendiente de 0 a 4% de llano a ligeramente inclinado, el curso principal es de orden 04 con una longitud de 7.99 Km. desde la confluencia del río Blanco y Colorado hasta la desembocadura en el río Apurímac, el río Berbejo fluye con dirección de NE a SE hasta la confluencia con el río Apurímac.





**1.3.10. NIVEL DE RIESGOS Y DESASTRES.**

**. ANALISIS DE PELIGROS - IDENTIFICACIÓN DE PELIGROS.**

**PELIGROS NATURALES**

Sismos.- La sismicidad tectónica del Perú proviene de los ambientes sísmicos de subducción y reajuste tectónico cortical de borde continental. La sismicidad cortical produce fenómenos geológicos de superficie del fondo marino.

El reconocimiento de campo ha permitido constatar que la zona de influencia se caracteriza por la presencia de sismos leves; la región del Cusco está situada en una zona de mediana actividad sísmica, razón por la que dentro de la nueva zonificación sísmica del Perú se encuentra catalogado como zona 3 de sismicidad.

En base a recopilaciones de información se elaboró el cuadro de la actividad sísmica en el Cusco. Los escenarios de riesgo frente a hechos de sismo en la provincia de Anta:



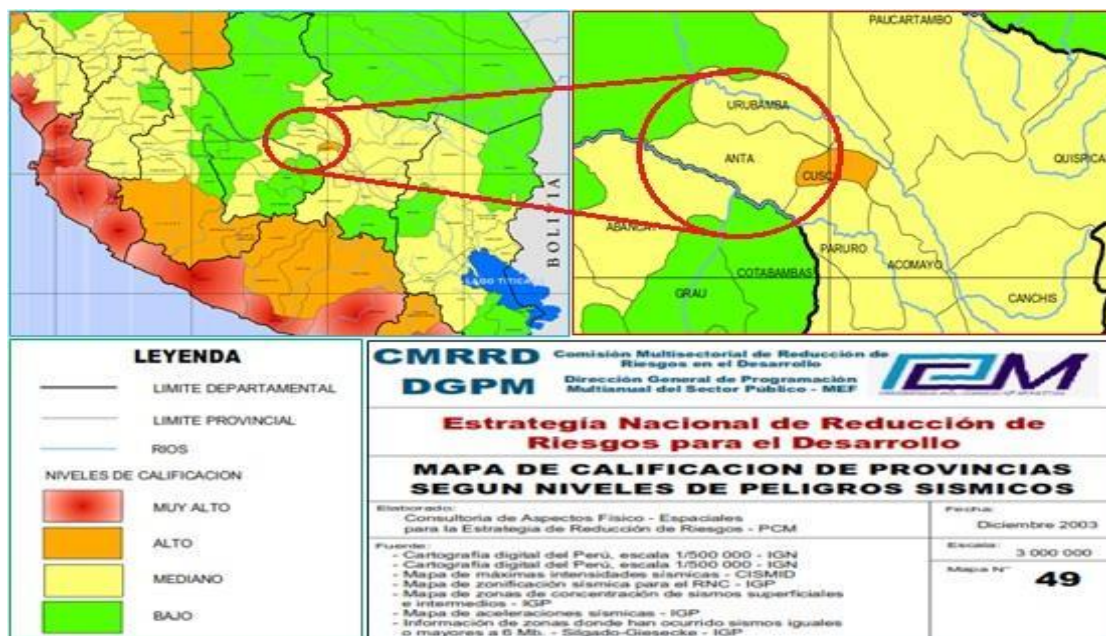
## PLAN DE DESARROLLO CONCERTADO DE LA PROVINCIA DE ANTA AL 2025



- ✓ Muertes y daños personales.
- ✓ Daños en las viviendas de material de adobe y de construcción de material noble con escasa asesoramiento técnico.
- ✓ Afectación en las vías de acceso a la comunidad. Etc.

La provincia de Anta, Departamento de Cusco, el cual está ubicado en el mapa de calificación de peligros sísmicos en un nivel mediano como se muestra en la siguiente gráfica.

Mapa de peligros sísmicos.



Granizadas.- Es un tipo de precipitación con partículas irregulares de hielo. Ocurren tormentas intensas de granizo cuando la temperatura ambiental ha descendido por debajo de 0°C, con lo cual se destruyen cultivos y daños a personas, animales e incluso a viviendas, en pocos minutos. Este tipo de eventos se producen principalmente entre enero y abril de cada año. Los distritos más afectados son: Pucyura, Chinchaypujio, Huarucondo, Mollepata, Cachimayo y Ancahuasi. Este fenómeno también se presenta en nuestra área de influencia algunas veces. Afecta principalmente a la producción agrícola, a los pastizales, y a la alimentación de los animales, entre otros problemas pequeños.

Heladas.- Las heladas se dan cuando la temperatura del aire cercano a la superficie del terreno disminuya a 0°C o menos. Las heladas blancas se dan cuando las masas de aire frío son húmedas, por lo que se produce la condensación y formación de hielo sobre la superficie de las plantas.



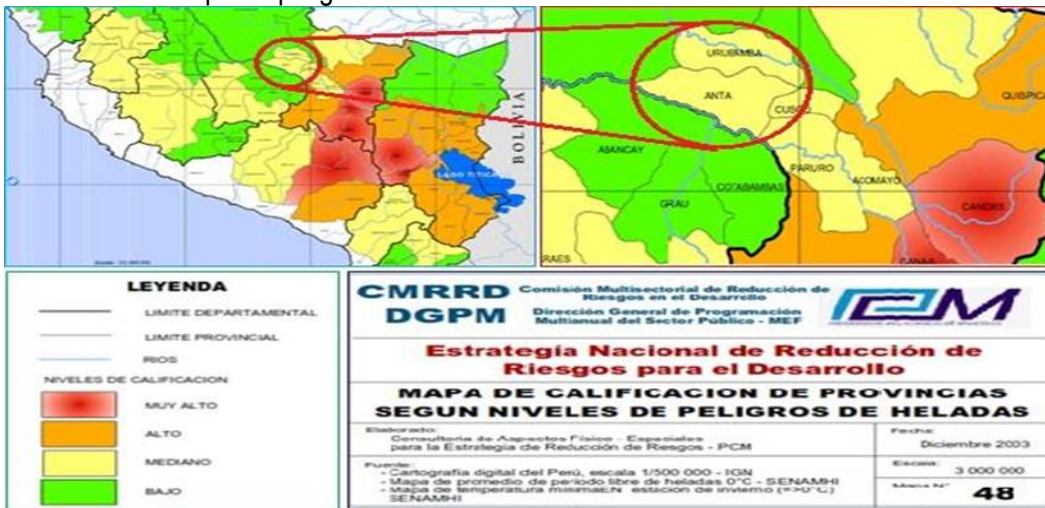
## PLAN DE DESARROLLO CONCERTADO DE LA PROVINCIA DE ANTA AL 2025



Las heladas negras se dan cuando el aire del ambiente es excesivamente seco, no existe condensación en forma de hielo y la vegetación presenta una coloración negruzca. En general las heladas se acentúan en los meses de mayo a julio siendo más afectados: Anta, Pucyura, Zurite, Chinchaypujio, Huarcoondo, Cachimayo Y Ancahuasi. Algunas veces estos últimos años se presenta heladas leves en otros meses del año fuera de lo común ocasionando algunas pérdidas agrícolas. Este fenómeno natural mayormente afecta principalmente a la salud de los niños y ancianos.

La provincia de Anta se puede ver en el siguiente mapa de calificación de peligros de heladas en un nivel mediano como se muestra en la siguiente gráfica.

Grafico N° ...: Mapa de peligros de heladas.



Lluvias Intensas.- Los distritos más afectados son: Pucyura, Anta, Zurite, Chinchaypujio, Huarcoondo, Limatambo, Mollepata, Cachimayo, y Ancahuasi.

Grafico N°55

Zonas con peligros potenciales de aluviones.



# PLAN DE DESARROLLO CONCERTADO DE LA PROVINCIA DE ANTA AL 2025



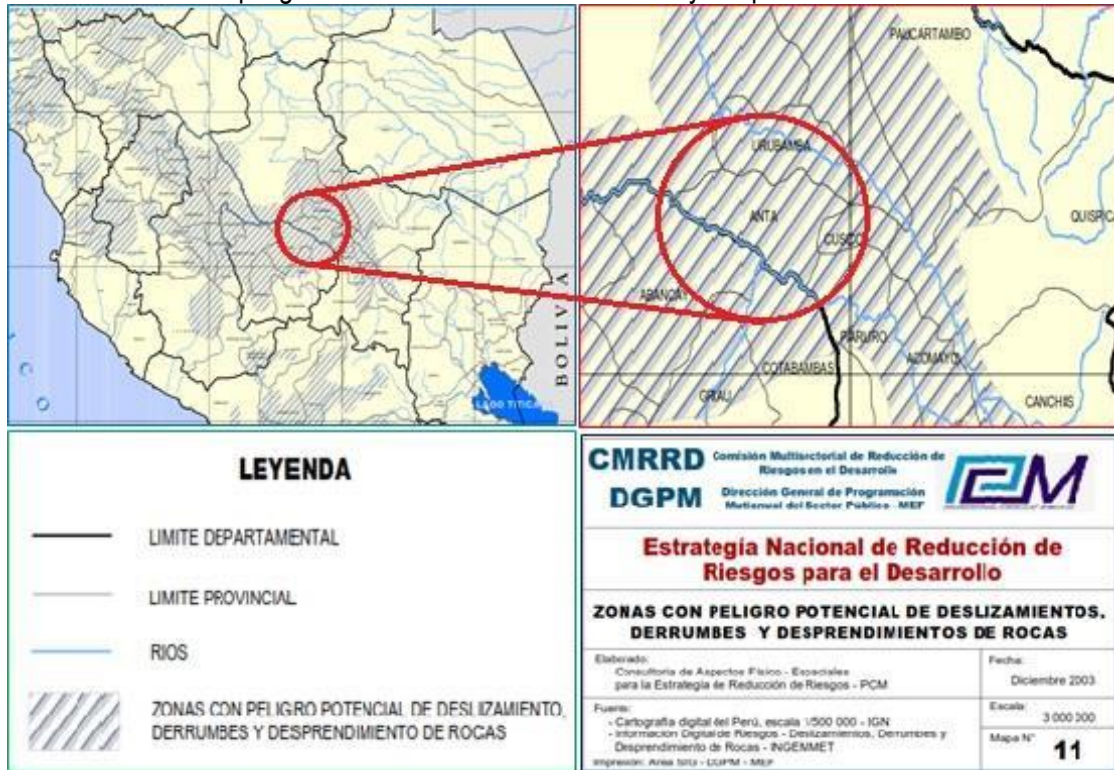
Eventos de remoción en masa.- En la provincia de Anta ocurren eventos como caída de rocas, deslizamientos, reptación de suelos, huaycos, etc. Hay lugares específicos propensos a deslizamientos en Pucyura, Anta, Zurite, Chinchaypujio, Huarcondo, Limatambo, Mollepata, Cachimayo y Ancahuasi.

## PELIGROS SOCIO-NATURALES

Deslizamientos, Caídas de rocas, Reptación de suelos.- deslizamiento lento y progresivo de una masa de tierra y piedras de laderas o faldas de un cerro. La provincia de Anta el cual está ubicado en el mapa de zonas con peligro potencial de deslizamientos, derrumbes y desprendimiento de rocas está ubicado en zona de peligro potencial, como se muestra en la siguiente gráfica.



Gráfico N°...: Zonas con peligros de deslizamientos derrumbes y desprendimientos de rocas.



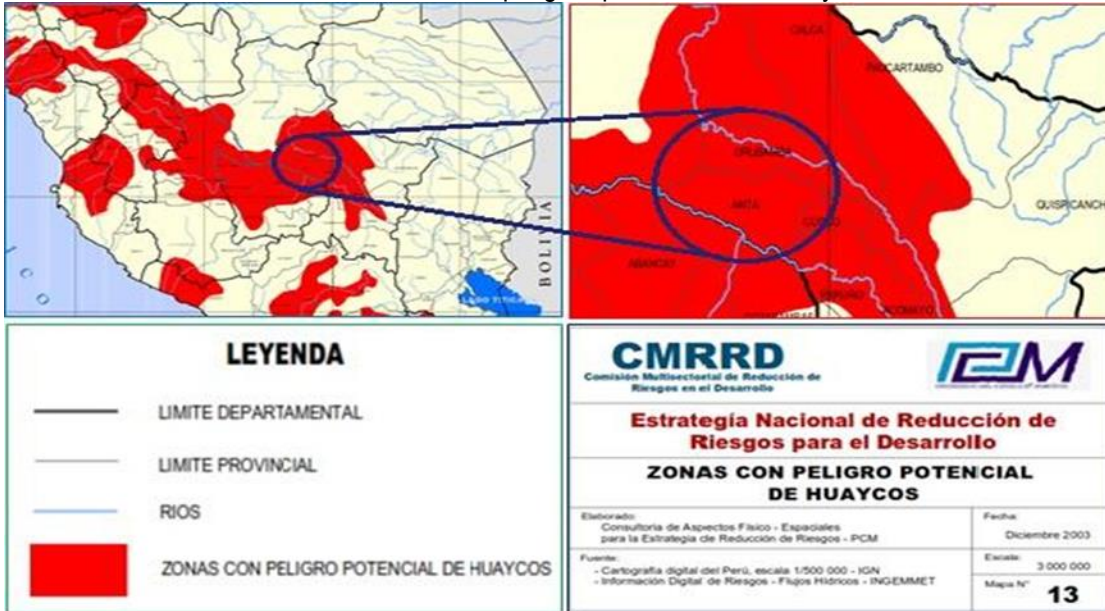
Huaycos.- Los aluviones se presenta en el distrito de Anta del mismo modo a lo largo del rio Conchaccalla con una intensidad baja pequeños deslizamientos que

La provincia de Anta, Departamento de Cusco, el cual está ubicado en el mapa de zonas con peligro potencial de Huaycos está ubicado en zona de peligro potencial, como se muestra en la siguiente gráfica.



Grafico N°57

Zonas de peligros potenciales de huaycos.



Desborde del rio e inundación.- no existe ningún rio de gran envergadura. existe un riachuelo que tiene como antecedentes desbordes a las áreas de cultivo.

**PELIGROS INDUCIDOS O ANTRÓPICOS**

Aglomeración de residuos sólidos.- La aglomeración de los residuos sólidos afecta a la población en contacto directo o de manera indirecta con los desechos, los niños, madres gestantes y los ancianos son los más vulnerables. Además afecta a la población en general a través de vectores que transmiten enfermedades (moscas, mosquitos, roedores y cucarachas) en nuestra área de influencia se recoge los residuos sólidos una vez al mes. Lo cual ocasiona problemas ya mencionados.

Incendios Forestales.- Anualmente en la provincia de Anta se presentan casos de incendios de praderas, como producto de una práctica errónea de quema de pastos secos para preparar el suelo para los cultivos de la siguiente temporada agrícola. Dentro de los distritos más afectados está el Distrito de Anta, donde está ubicada nuestra área de influencia.



1.3.11. PROPUESTA PARA LA COMPETITIVIDAD LOCAL PROVINCIAL

**CUADRO N° 66: FACTORES DEL ANALISIS DEL DIAGNOSTICO**

<b>FACTORES</b>	<b>PROPUESTAS</b>
<b>ADECUADO GESTION Y MANEJO DE LAS ZONAS DE VIDA</b>	INCREMENTAR LA EJECUCION AL 55% DEL PLAN DE UN ADECUADO GESTION Y MANEJO DE ZONAS DE VIDA EN LA PROVINCIA DE ANTA
<b>ADECUADO DESARROLLO INTEGRAL EDUCATIVO</b>	FOMENTAR A UN ADECUADO DESARROLLO INTEGRAL EDUCATIVO EN LA PROVINCIA DE ANTA
<b>ADECUADO COBERTURA EDUCATIVAS EN LA PROVINCIA DE ANTA</b>	MEJORAR UN ADECUADO COBERTURA EDUCATIVA EN LA PROVINCIA DE ANTA.
<b>SUFICIENTE PROMOCIÓN DE LA SALUD Y PREVENCIÓN DE LA ENFERMEDAD</b>	DESARROLLAR SUFICIENTE PROMOCION DE LA SALUD Y PREVENCIÓN DE LAS ENFERMEDADES
<b>BUEN NIVEL PROMOCIÓN E IMPLEMENTACIÓN DE LA SEGURIDAD ALIMENTARIA FAMILIAR</b>	INCREMENTAR UN BUEN NIVEL PROMOCIÓN E IMPLEMENTACIÓN DE LA SEGURIDAD ALIMENTARIA FAMILIAR
<b>ADECUADO MEJORAMIENTO DE LA VIVIENDA RURAL</b>	FOMENTAR UN ADECUADO DESARROLLO DE MEJORAMIENTO DE LA VIVIENDA RURAL
<b>GENERACION DE RENTABILIDAD Y VALOR AGREGADO</b>	FOMENTAR A LA GENERACION DE RENTABILIDAD Y VALOR AGREGADO
<b>BUEN NIVEL DE FORTALECIMIENTO DE LA ORGANIZACIÓN PARA LA PRODUCCIÓN Y COMERCIALIZACIÓN</b>	FOMENTAR BUEN NIVEL DE FORTALECIMIENTO DE LA ORGANIZACIÓN PARA LA PRODUCCIÓN Y COMERCIALIZACIÓN
<b>ADECUADO DIVERSIFICACIÓN DE ACTIVIDADES PRODUCTIVAS</b>	INCREMENTAR ADECUADO DIVERSIFICACIÓN DE ACTIVIDADES PRODUCTIVAS
<b>ADECUADO DESARROLLO DE LA ECONOMIA DEL TURISMO Y PROMOCIÓN DE ACTIVIDADES TURÍSTICAS</b>	FOMENTAR UN ADECUADO DESARROLLO DE LA ECONOMIA DEL TURISMO Y PROMOCIÓN DE ACTIVIDADES TURÍSTICAS



<b>BUEN NIVEL INSTITUCIONALIZACIÓN Y FORTALECIMIENTO DEL GOBIERNO LOCAL</b>	MEJORAR UN BUEN NIVEL DE INSTITUCIONALIZACIÓN Y FORTALECIMIENTO DEL GOBIERNO LOCAL
<b>EFICIENTE FORTALECIMIENTO DE LA GESTIÓN EN LAS MUNICIPALIDADES</b>	FOMENTAR A UN EFICIENTE FORTALECIMIENTO DE LA GESTIÓN EN LAS MUNICIPALIDADES
<b>SUFICIENTE INFRAESTRUCTURA VIAL Y SERVICIOS DE TRANSPORTE</b>	DESARROLLAR SUFICIENTE INFRAESTRUCTURA VIAL Y SERVICIOS DE TRANSPORTE
<b>ADECUADO DE ORDENAMIENTO TERRITORIAL</b>	DESARROLLAR ADECUADO ORDENAMIENTO TERRITORIAL
<b>SUFICIENTE ENERGÍA Y COMUNICACIONES</b>	PROPICIAR SUFICIENTE ENERGIA Y COMUNICACIONES

FUENTE: ELABORACION PROPIA

### 1.3.12. IDENTIFICACIÓN DE SUBSISTEMAS.

#### **CUADRO N° 67: SUBSISTEMAS**

<b>COMPONENTES Y/O VARIABLES</b>	<b>SUB SISTEMA: NECESIDAD Y OPORTUNIDAD PRIORIZADA</b>
<b>ASPECTO MEDIO AMBIENTAL</b>	INADECUADO GESTIÓN Y MANEJO DE LAS ZONAS DE VIDA
<b>ASPECTO SOCIAL</b>	INADECUADO DESARROLLO INTEGRAL EDUCATIVO: BAJOS NIVELES DE UN ADECUADO COBERTURA EDUCATIVAS EN LA PROVINCIA DE ANTA
	BAJOS NIEVLES DE PRESTACION DE SERVICIOS DE SALUD EFICIENTES Y DE CALIDAD
	INSUFICIENTE PROMOCIÓN DE LA SALUD Y PREVENCIÓN DE LA ENFERMEDAD
	BAJOS NIEVELES DE PROMOCIÓN E IMPLEMENTACIÓN DE LA SEGURIDAD ALIMENTARIA FAMILIAR
	MEJORAMIENTO DE LA VIVIENDA RURAL
<b>ASPECTO DE LA ECONOMIA LOCAL Y TURISMO</b>	BAJOS NIVELES DE GENERACION DE RENTABILIDAD Y VALOR AGREGADO BAJOS NIVELES DE FORTALECIMIENTO DE LA ORGANIZACIÓN PARA LA PRODUCCIÓN Y COMERCIALIZACIÓN





	INADECUADO DIVERSIFICACIÓN DE ACTIVIDADES PRODUCTIVAS BAJOS NIVELES DE DESARROLLO DE LA ECONOMIA DEL TURISMO Y PROMOCIÓN DE ACTIVIDADES TURÍSTICAS
<b>ASPECTO INSTITUCIONALIDAD Y GOBERNABILIDAD.</b>	BAJOS NIVELES DE INSTITUCIONALIZACIÓN Y FORTALECIMIENTO DEL GOBIERNO LOCAL
	DEFICIENTE FORTALECIMIENTO DE LA GESTIÓN EN LAS MUNICIPALIDADES
<b>ASPECTO FISICO ESPACIAL Y COMUNICACIÓN</b>	INSUFICIENTE INFRAESTRUCTURA VIAL Y SERVICIOS DE TRANSPORTE
	BAJOS NIVELES DE ORDENAMIENTO TERRITORIAL
	INSUFICIENTE ENERGÍA Y COMUNICACIONES

FUENTE: ELABORACION PROPIA

**1.3.12.1. IDENTIFICACIÓN DE VARIABLES ESTRATEGICAS ESPECIFICAS**

**CUADRO N° 68: IDENTIFICACION D EVARIABLES ESPECIFICAS**

Subtema Especificos	Condición de cambio	Sujeto/Objeto	Variable
INADECUADO GESTIÓN Y MANEJO DE LAS ZONAS DE VIDA	adecuado	gestion y menjo de zonas de vida	ADECUADO GESTION Y MANEJO DE LAS ZONAS DE VIDA
INADECUADO DESARROLLO INTEGRAL EDUCATIVO	adecuado	infra estructura	ADECUADO DESARROLLO INTEGRAL EDUCATIVO
INADECUADO COBERTURA EDUCATIVAS EN LA PROVINCIA DE ANTA	adecuado	infra estructura, equipamiento	ADECUADO COBERTURA EDUCATIVAS EN LA PROVINCIA DE ANTA
INSUFICIENTE PROMOCIÓN DE LA SALUD Y PREVENCIÓN DE LA ENFERMEDAD	suficiente	promoción y infra estructura	SUFICIENTE PROMOCIÓN DE LA SALUD Y PREVENCIÓN DE LA ENFERMEDAD
BAJOS NIVELES DE PROMOCIÓN E IMPLEMENTACIÓN DE LA SEGURIDAD ALIMENTARIA FAMILIAR	buen nivel	implementación de seguridad alimentaria familiar	BUEN NIVEL PROMOCIÓN E IMPLEMENTACIÓN DE LA SEGURIDAD ALIMENTARIA FAMILIAR
INADECUADO MEJORAMIENTO DE LA VIVIENDA RURAL	mejoramiento	vivienda y construcción	ADECUADO MEJORAMIENTO DE LA VIVIENDA RURAL



BAJOS NIVELES DE GENERACION DE RENTABILIDAD Y VALOR AGREGADO	generacion	valor agregado y rentabilidad	GENERACION DE RENTABILIDAD Y VALOR AGREGADO
BAJOS NIVELES DE FORTALECIMIENTO DE LA ORGANIZACIÓN PARA LA PRODUCCIÓN Y COMERCIALIZACIÓN	buen nivel	fortalecimiento de la organización para la producción y comercialización	BUEN NIVEL DE FORTALECIMIENTO DE LA ORGANIZACIÓN PARA LA PRODUCCIÓN Y COMERCIALIZACIÓN
INADECUADO DIVERSIFICACIÓN DE ACTIVIDADES PRODUCTIVAS	adecuado	diversificacion de actividades productivas	ADECUADO DIVERSIFICACIÓN DE ACTIVIDADES PRODUCTIVAS
BAJOS NIVELES DE DESARROLLO DE LA ECONOMIA DEL TURISMO Y PROMOCIÓN DE ACTIVIDADES TURÍSTICAS	adecuado nivel	desarrollo de la economía del turismo	ADECUADO DESARROLLO DE LA ECONOMIA DEL TURISMO Y PROMOCIÓN DE ACTIVIDADES TURÍSTICAS
BAJOS NIVELES DE INSTITUCIONALIZACIÓN Y FORTALECIMIENTO DEL GOBIERNO LOCAL	adecuado	institucionalización y fortalecimiento del gobierno local	BUEN NIVEL INSTITUCIONALIZACIÓN Y FORTALECIMIENTO DEL GOBIERNO LOCAL
DEFICIENTE FORTALECIMIENTO DE LA GESTIÓN EN LAS MUNICIPALIDADES	eficiente	fortalecimiento de la gestión municipal.	EFICIENTE FORTALECIMIENTO DE LA GESTIÓN EN LAS MUNICIPALIDADES
INSUFICIENTE INFRAESTRUCTURA VIAL Y SERVICIOS DE TRANSPORTE	suficiente y adecuado	infraestructura vial y servicios de transporte	SUFICIENTE INFRAESTRUCTURA VIAL Y SERVICIOS DE TRANSPORTE
BAJOS NIVELES DE ORDENAMIENTO TERRITORIAL	adecuado	Ordenamiento Territorial	ADECUADO DE ORDENAMIENTO TERRITORIAL
INSUFICIENTE ENERGÍA Y COMUNICACIONES	suficiente dotación	Energia y Comunicaciones.	SUFICIENTE ENERGÍA Y COMUNICACIONES

FUENTE: ELABORACION PROPIA

**1.3.12.2. RELACION DE VARIABLES ESTRATEGICAS CON LOS ACTORES**



**CUADRO N° 69: RELACION DE VARIABLES ESPECIFICOS**

<b>Actores que Influyen Directamente</b>	<b>Variable Estratégica</b>	<b>Actores que Influyen Indirectamente</b>
BENEFICIARIOS, LA MUNICIPALIDAD PROVINCIAL DE ANTA	ADECUADO GESTION Y MANEJO DE LAS ZONAS DE VIDA EN LA PROVINCIA DE ANTA	GOBIERNO REGIONAL CUSCO, MINISTERIO DE MEDIO AMBIENTE
POBLACION BENEFICIARIA, UGEL ANTA.MUNICIPALIDAD PROVINCIAL DE ANTA	ADECUADO DESARROLLO INTEGRAL EDUCATIVO EN LA PROVINCIA DE ANTA	UGEL ANTA, DIRECCION REGIONAL DE EDUCACION, MINISTERIO DE EDUCACION, GOBIERNOR EGIONAL
POBLACION BENEFICIARIA, UGEL ANTA.MUNICIPALIDAD PROVINCIAL DE ANTA	ADECUADO COBERTURA EDUCATIVAS EN LA PROVINCIA DE ANTA	UGEL ANTA, DIRECCION REGIONAL DE EDUCACION, MINISTERIO DE EDUCACION, GOBIERNOR EGIONAL
POBLACION BENEFICIARIA, MUNICIPALIDAD PROVINCIAL DE ANTA	SUFICIENTE PROMOCIÓN DE LA SALUD Y PREVENCIÓN DE LA ENFERMEDAD EN LA PROVINCIA DE ANTA	DIRESA, SENASA, RED NORTE DE CUSCO, GOBIERNO REGIONAL, PUESTO DE SALUD ANTA.
POBLACION BENEFICIARIA, PUESTO DE SALUDO ANTA, MUNICIPALIDAD DE ANTA.	BUEN NIVEL PROMOCIÓN E IMPLEMENTACIÓN DE LA SEGURIDAD ALIMENTARIA FAMILIAR EN LA PROVINCIA DE ANTA	MUNICIPALIDAD PROVINCIAL ANTA, CENTRO DE SALUD NUTRICIONAL CUSCO, RED NIORTE DE CUSCO. GOBIERNO REGIONAL CUSCO Y OTROS ENTIDADES RELACIONADAS.
POBLACION BENEFICIARIA, MUNICIPALIDAD PROVINCIAL DE ANTA	ADECUADO MEJORAMIENTO DE LA VIVIENDA RURAL EN LA PROVINCIA DE ANTA	GOBIERNO REGIONAL CUSCO, DIRECCION REGIONAL VIVIENDA Y CONSTRUCCION CUSCO, PROGRAMANA ANCIONAL DE SAEMAIENTO RURAL Y URBANO Y OTRAS ENTIDAD RELACIONADA
POBLACION BENEFICIARIA, MUNICIPALIDAD PROVINCIAL DE ANTA	GENERACION DE RENTABILIDAD Y VALOR AGREGADO	ONGS, PROM PERU, DIRECCION REGIONAL DE AGRICULTURA CUSCO, INIA, MINISTERIO DE AGRICULTURA, MUNICIPALIDAD PROVINCIAL DE ANTA
POBLACION BENEFICIARIA, MUNICIPALIDAD PROVINCIAL DE ANTA	BUEN NIVEL DE FORTALECIMIENTO DE LA ORGANIZACIÓN PARA LA PRODUCCIÓN Y COMERCIALIZACIÓN EN LA PROVINCIA DE ANTA	ONGS, PROM PERU, DIRECCION REGIONAL DE AGRICULTURA CUSCO, INIA, MUNICIPALIDAD PROVINCIAL DE ANTA



**PLAN DE DESARROLLO CONCERTADO DE LA PROVINCIA  
DE ANTA AL 2025**



BENEFICIARIOS, LA MUNICIPALIDAD PROVINCIAL DE ANTA	ADECUADO DIVERSIFICACIÓN DE ACTIVIDADES PRODUCTIVAS EN LA PROVINCIA DE ANTA	DIRCETUR, MINCETUR, ONGS, GOBIERNO REGIONAL CUSCO, OFICINA DE TURISMO ANTA. PROM PERU.
BENEFICIARIOS Y LA MUNICIPALIDAD PROVINCIAL DE ANTA	ADECUADO DESARROLLO DE LA ECONOMIA DEL TURISMO Y PROMOCIÓN DE ACTIVIDADES TURÍSTICAS	DIRCETUR, MINCETUR, ONGS, GOBIERNO REGIONAL CUSCO, OFICINA DE TURISMO ANTA. PROM PERU. COPESCO
MUNICIPALIDAD PROVINCIAL DE ANTA	BUEN NIVEL DE INSTITUCIONALIZACIÓN Y FORTALECIMIENTO DEL GOBIERNO LOCAL EN LA PROVINCIA DE ANTA	MUNICIPALIDAD DE PROVINCIAL DE ANTA
MUNICIPALIDAD PROVINCIAL DE ANTA	EFICIENTE FORTALECIMIENTO DE LA GESTIÓN EN LAS MUNICIPALIDADES EN LA PROVINCIA DE ANTA	MUNICIPALIDADES DE LA PROVINCIA DE ANTA
POBLACION BENEFICIARIA, TRANSPORTISTAS, LA MUNICIPALIDAD PROVINCIAL DE ANTA	SUFICIENTE INFRAESTRUCTURA VIAL Y SERVICIOS DE TRANSPORTE EN LA PROVINCIA DE ANTA	IVP - ANTA, PROVIAS DECENTRALIZADO, DIRECCION REGIONAL DE TRANSPORTES DE CUSCO, MINISTERIO DE TRANSPORTES, PLAN COPESCO
BENEFICIARIOS, LA MUNICIPALIDAD PROVINCIAL DE ANTA	ADECUADO DE ORDENAMIENTO TERRITORIAL EN LA PROVINCIA DE ANTA	MUNICIPALIDAD DE PROVINCIAL DE ANTA
POBLACION BENEFICIARIA Y LA MUNICIPALIDA DPROVINCIAL DE ANTA.	SUFICIENTE ENERGÍA Y COMUNICACIONES EN LA PROVINCIA DE ANTA	ELECTRO SUR ESTE, MINISTERIO D EENERGIA Y MINAS, GOBIENRO REGIONAL DE CUSCO, MUNICIPALIDAD PROVINCIAL DE CUSCO.

FUENTE: ELABORACION PROPIA



# SEGUNDA PARTE





## **PLAN DE DESARROLLO CONCERTADO DE LA PROVINCIA DE ANTA AL 2025**

### 2.1. ANALISIS ESTRATEGICO

#### 2.1.1. ANALIS DE VARIABLES ESTRATEGICOS

En el siguiente cuadro se Observa las variables Estratégicas ya priorizados según el diagnóstico del estudios convertido en priorización y análisis de variables de la actividad turística de la provincia de Anta

**CUADRO N° 70: ANALISIS DE VARIABLES ESPICIFICAS**

N°	VARIABLES ESPICIFICOS	PERTINENCIA	INTERES	PRESUPUESTO			VARIABLE ESTRATEGICA
				CORTO PLAZO	MEDIANO PLAZO	LARGO PLAZO	
1	ADECUADO GESTION Y MANEJO DE LAS ZONAS DE VIDA EN LA PROVINCIA DE ANTA	1	4	X	X	X	SI
2	ADECUADO DESARROLLO INTEGRAL EDUCATIVO EN LA PROVINCIA DE ANTA	5	1	X	X	X	SI
4	SUFICIENTE PROMOCIÓN DE LA SALUD Y PREVENCIÓN DE LA ENFERMEDAD EN LA PROVINCIA DE ANTA	5	1	X	X	X	SI
5	BUEN NIVEL PROMOCIÓN E IMPLEMENTACIÓN DE LA SEGURIDAD ALIMENTARIA FAMILIAR EN LA PROVINCIA DE ANTA	5	5		X		SI
6	ADECUADO MEJORAMIENTO DE LA VIVIENDA RURAL EN LA PROVINCIA DE ANTA	1	1	X	X	X	SI
7	GENERACION DE RENTABILIDAD Y VALOR AGREGADO	5	4	X			SI
8	BUEN NIVEL DE FORTALECIMIENTO DE LA ORGANIZACIÓN PARA LA PRODUCCIÓN Y COMERCIALIZACIÓN EN LA PROVINCIA DE ANTA	4	3		X		SI
9	ADECUADO DIVERSIFICACIÓN DE ACTIVIDADES PRODUCTIVAS EN LA PROVINCIA DE ANTA	5	1		X		SI





***PLAN DE DESARROLLO CONCERTADO DE LA  
PROVINCIA DE ANTA AL 2025***

10	ADECUADO DESARROLLO DE LA ECONOMIA DEL TURISMO Y PROMOCIÓN DE ACTIVIDADES TURÍSTICAS	5	4	X	X		SI
11	BUEN NIVEL DE INSTITUCIONALIZACIÓN Y FORTALECIMIENTO DEL GOBIERNO LOCAL EN LA PROVINCIA DE ANTA	3	2		X	X	SI
12	EFICIENTE FORTALECIMIENTO DE LA GESTIÓN EN LAS MUNICIPALIDADES EN LA PROVINCIA DE ANTA	1	2	X	X	X	SI
13	SUFICIENTE INFRAESTRUCTURA VIAL Y SERVICIOS DE TRANSPORTE EN LA PROVINCIA DE ANTA	4	3	X	X	X	SI
14	ADECUADO DE ORDENAMIENTO TERRITORIAL EN LA PROVINCIA DE ANTA	4	5	X	X		SI
15	SUFICIENTE ENERGÍA Y COMUNICACIONES EN LA PROVINCIA DE ANTA	2	2	X	X		SI

FUENTE: ELABORACION PROPIA





## **PLAN DE DESARROLLO CONCERTADO DE LA PROVINCIA DE ANTA AL 2025**

### **2.2. ESCENARIO APUESTA Y FUTURO DESEADO**

Al presente año 2025, el Distrito y Provincia de Anta, es reconocido como un distrito y Provincia que tienen un adecuado desarrollo integral con una alta producción agrícola, turístico competitivo, de descanso, Aventura, turismo vivencial, ocio, que ha eliminado barreras burocráticas para la inversión privada y promueve la cooperación pública y privada. Existe una asociación conformado por un 60% de prestadores del rubro de turismo, un equipo muy activo en el desarrollo de la actividad turística en la localidad.

Asimismo, en el presente año para el sector se tienen previstas de la siguiente forma.

- AL AÑO 2025 LA MUNICIPALIDAD PROVINCIAL DE ANTA VIENE EJECUTANDO A 55% DE AVANCE DE LA META DE EJECUCIÓN DE PLAN DE GESTIÓN Y MANEJO DE ZONAS DE VIDA.
- AL AÑO 2025 LA PROVINCIA DE ANTA CUENTA CON DESARROLLO INTEGRAL EDUCATIVO CON LOGRO EDUCATIVO AL 98%.
- AL AÑO 2025 LA PROVINCIA DE ANTA CUENTA CON COBERTURA EDUCATIVA 98%.
- AL AÑO 2025 LA PROVINCIA DE ANTA CUENTA CON LA SALUD Y PREVENCIÓN DE LA ENFERMEDAD CON TASA DE MORTALIDAD 2.6
- AL AÑO 2025 LA PROVINCIA DE ANTA CUENTA CON UNA ADECUADA SEGURIDAD ALIMENTARIA FAMILIAR CON DESNUTRICIÓN CRÓNICA 17%
- AL AÑO 2025 LA PROVINCIA DE ANTA TIENE UNA COBERTURA DE AGUA Y DESAGUE AL 72% Y MEJORAMIENTO DE LA VIVIENDA RURAL
- AL AÑO 2025 LA PROVINCIA DE ANTA TIENE UN INCREMENTO DE FRONTERA AGRÍCOLA CON INCREMENTO DE RENTABILIDAD Y VALOR AGREGADO
- AL AÑO 2025 LA PROVINCIA DE ANTA CUENTA CON PEA ACTIVA DE 53% CON UN FORTALECIMIENTO DE LA ORGANIZACIÓN PARA LA PRODUCCIÓN Y COMERCIALIZACIÓN
- AL AÑO 2025 LA PROVINCIA DE ANTA CUENTA CON PEA ACTIVA DE 53% CON ADECUADO DIVERSIFICACIÓN DE ACTIVIDADES PRODUCTIVAS
- AL AÑO 2025 LA PROVINCIA DE ANTA CUENTA CON PEA ACTIVA DE 53% , CON UN INCREMENTO DE DESARROLLO DE LA ECONOMÍA DEL TURISMO Y PROMOCIÓN DE ACTIVIDADES TURÍSTICAS
- AL AÑO 2025 LA PROVINCIA DE ANTA CUENTA CON DISMINUCIÓN DE 8.6 % DE VIOLENCIA FAMILIAR BUEN NIVEL INSTITUCIONALIZACIÓN Y FORTALECIMIENTO DEL GOBIERNO LOCAL
- AL AÑO 2025 LA PROVINCIA DE ANTA CUENTA CON 220 OBRAS EJECUTADAS CON UNA ADECUADA FORTALECIMIENTO DE LA GESTIÓN EN LAS MUNICIPALIDADES
- AL AÑO 2025 LA PROVINCIA DE ANTA CUENTA CON 1200 KM DE LONGITUD, INFRAESTRUCTURA VIAL Y SERVICIOS DE TRANSPORTE
- AL AÑO 2025 LA PROVINCIA DE ANTA CUENTA CON 50% ORDENAMIENTO TERRITORIAL DE AVANCE DE LA META CON UN ADECUADO ORDENAMIENTO TERRITORIAL
- AL AÑO 2025 LA PROVINCIA DE ANTA CUENTA CON 99% DE SUFICIENTE ENERGÍA Y COMUNICACIONES







## PLAN DE DESARROLLO CONCERTADO DE LA PROVINCIA DE ANTA AL 2025

### 2.3. DETERMINACION DE LAS VARIABLES ESTRATEGICOS

**CUADRO N° 71: DETERMINACION DE LA SITUACION FUTURA DE LAS VARIABLES ESTRATEGICAS.**

N.º	VARIABLE ESTRATEGICO ESPECIFICO	INDICADORES	LINEA DE BASE	TENDENCIA AL 2023	ESCENARIO OPTIMO	POSICION	VALOR DE LA POSICION AL 2025	SITUACION FUTURA DE LAS VARIABLES ESTRATEGICOS
1	<b>ADECUADO GESTION Y MANEJO DE LAS ZONAS DE VIDA</b>	porcentaje de avance de la meta de plan de gestión y manejo de zonas de vida	15% de ejecución de plan de gestión y manejo de las zonas de vida	50%	60%	MODERADA	55%	AL AÑO 2025 LA MUNICIPALIDAD PROVINCIAL DE ANTA VIENE EJECUTANDO A 55% DE AVANCE D ELA META DE EJECUCION DE PLAN DE GESTION Y MANEJO DE ZONAS DE VIDA.
2	<b>ADECUADO DESARROLLO INTEGRAL EDUCATIVO</b>	Porcentaje de aprobados, secundaria y primaria, total (% de matrícula final), % desaprobadado y retirados	95.1 Porcentaje de aprobados, secundaria y primaria, total (% de matrícula final), % desaprobadado y retirados	99%	97%	MODERADA	98%	AL AÑO 2025 LA PROVINCIA DE ANTA CUENTA DESARROLLO INTEGRAL EDUCATIVO CON LOGRO EDUCATIVO AL 98%.
3		porcentaje de cobertura educativa	96% de cobertura educativa	97%	98%	MODERADA	97.50%	AL AÑO 2025 LA PROVINCIA DE ANTA CUENTA COBERTURA EDUCATIVO 98%.
4	<b>SUFICIENTE PROMOCIÓN DE LA SALUD Y PREVENCIÓN DE LA ENFERMEDAD</b>	% DE TASA DE MORTALIDAD INFANTIL	tasa de mortalidad 2.93, tasa mortalidad infantil 2.72 y atendidos 1235	2.7	2.5	MODERADA	2.6	AL AÑO 2025 LA PROVINCIA DE ANTA CUENTA CON LA SALUD Y PREVENCIÓN DE LA ENFERMEDAD CON TASA DE MORTALIDAD 2.6





## PLAN DE DESARROLLO CONCERTADO DE LA PROVINCIA DE ANTA AL 2025

5	<b>BUEN NIVEL PROMOCIÓN E IMPLEMENTACIÓN DE LA SEGURIDAD ALIMENTARIA FAMILIAR</b>	PORCENTAJE DE DISMINUCIÓN DE TASA DE DESNUTRICIÓN CRÓNICA	tasa de desnutrición crónica 18.9.	18%	16%	INNOVADORA	17%	AL AÑO 2025 LA PROVINCIA DE ANTA CUENTA CON UNA ADECUADA SEGURIDAD ALIMENTARIA FAMILIAR CON DESNUTRICIÓN CRÓNICA 17%
6	<b>ADECUADO MEJORAMIENTO DE LA VIVIENDA RURAL</b>	PORCENTAJE DE POBLACION QUE CUENTA CON AGUA Y DESAGUE	46.2% de conexiones a desagüe, 71.0% disposición de electrificación y 94.9% de disposición de servicios de agua y 30.7% de servicios de agua todo el día	70%	73%	INNOVADORA	72%	AL AÑO 2025 LA PROVINCIA DE ANTA TIENE UNA COBERTURA DE AGUA Y DESAGUE AL 72% Y MEJORAMIENTO DE LA VIVIENDA RURAL
7	<b>GENERACION DE RENTABILIDAD Y VALOR AGREGADO</b>	n° de intervencion en generacion de rentabilidad y valor agregado	16.8% Terreno agrícola con riego tecnificado, dimencion de terreno agrícola 1 topo	15%	16%	INNOVADORA	18%	AL AÑO 2025 LA PROVINCIA DE ANTA 18% INCREMENTO DE FRONTERA AGRICOLA. CON INCREMENTO DE RENTABILIDAD Y VALOR AGREGADO
8	<b>BUEN NIVEL DE FORTALECIMIENTO DE LA ORGANIZACIÓN PARA LA PRODUCCIÓN Y COMERCIALIZACIÓN</b>	tasa de PEA ocupada	pobreza moentaria 25%, tasa de actividad 68.1 varones, tasa de actividad mujeres 24.5% PROMEDIO PEA ACTIVA 46.3	50%	55%	INNOVADORA	53%	AL AÑO 2025 LA PROVINCIA DE ANTA CUNETA CON PEA ACTIVA DE 53% CON UN FORTALECIMIENTO DE LA ORGANIZACIÓN PARA LA PRODUCCIÓN Y COMERCIALIZACIÓN
9	<b>ADECUADO DIVERSIFICACIÓN DE ACTIVIDADES PRODUCTIVAS</b>	tasa de PEA ocupada	pobreza moentaria 25%, tasa de actividad 68.1 varones, tasa de actividad mujeres 24.5% tasa de incidencia economica 181.1	50%	55%	INNOVADORA	53%	AL AÑO 2025 LA PROVINCIA DE ANTA CUENTA CON PEA ACTIVA DE 53% CON ADECUADO DIVERSIFICACIÓN DE ACTIVIDADES PRODUCTIVAS
	<b>ADECUADO DESARROLLO DE LA ECONOMIA DEL TURISMO Y PROMOCIÓN DE ACTIVIDADES TURÍSTICAS</b>	tasa de PEA ocupada	pobreza moentaria 25%, tasa de actividad 68.1 varones, tasa de actividad mujeres 24.5%	50%	55%	INNOVADORA	53%	AL AÑO 2025 LA PROVINCIA DE ANTA CUENTA CON PEA ACTIVA DE 53% , CON UN INCREMENTO DE DESARROLLO DE LA ECONOMIA DEL TURISMO Y PROMOCIÓN DE ACTIVIDADES TURÍSTICAS





## PLAN DE DESARROLLO CONCERTADO DE LA PROVINCIA DE ANTA AL 2025

<b>BUEN NIVEL INSTITUCIONALIZACIÓN Y FORTALECIMIENTO DEL GOBIERNO LOCAL</b>	tasa de violencias.	violencia familiar 96.6%	90%	85%	MODERADA	88%	AL AÑO 2025 LA PROVINCIA DE ANTA CUENTA DISMINUCIÓN DE 8.6 % DE VIOLENCIA FAMILIAR BUEN NIVEL INSTITUCIONALIZACIÓN Y FORTALECIMIENTO DEL GOBIERNO LOCAL
<b>EFICIENTE FORTALECIMIENTO DE LA GESTIÓN EN LAS MUNICIPALIDADES</b>	n° de obras en ejecución y grado de efectividad de instituciones públicas en atención.	48 obras públicas en ejecución, 16 obras en ejecución, 1 obra paralizada, 28 obras finalizadas.	240	200	INNOVADORA	220.00	AL AÑO 2025 LA PROVINCIA DE ANTA CUENTA 220 OBRAS EJECUTADAS CON UNA DECUADA FORTALECIMIENTO DE LA GESTIÓN EN LAS MUNICIPALIDADES
<b>SUFICIENTE INFRAESTRUCTURA VIAL Y SERVICIOS DE TRANSPORTE</b>	longitud en km.	942.300 km total de longitud, 51.4% trocha carrozable, sin afirmar 5.4%, 16.7% afirmado, 0.7% asfalto.	990	990	MODERADA	1200	AL AÑO 2025 LA PROVINCIA DE ANTA CUENTA 1200 KM DE LONGITUD, INFRAESTRUCTURA VIAL Y SERVICIOS DE TRANSPORTE
<b>ADECUADO DE ORDENAMIENTO TERRITORIAL</b>	avance de las metas.	12% cumplimiento de las metas de plan desarrollo urbano y rural	40%	45%	INNOVADORA	50%	AL AÑO 2025 LA PROVINCIA DE ANTA CUENTA 50% ORDENAMIENTO TERRITORIAL DE AVANCE DE LA META CON UN ADECUADO ORDENAMIENTO TERRITORIAL
<b>SUFICIENTE ENERGÍA Y COMUNICACIONES</b>	% de dotación de servicios con energía y comunicaciones.	97.4%, servicios de energía eléctrica Y COMUNICACIONES	98%	98.50%	MODERADA	99%	AL AÑO 2025 LA PROVINCIA DE ANTA CUENTA 99% DE SUFICIENTE ENERGÍA Y COMUNICACIONES

FUENTE: ELABORACION PROPIA





**PLAN DE DESARROLLO CONCERTADO DE LA  
PROVINCIA DE ANTA AL 2025**

2.3.1. RIESGOS Y OPORTUNIDADES EN LA IMPLEMENTACION DEL ESCENARIO APUESTA

**CUADRO N° 72: IMPLEMENTACION Y RIESGOS Y OPORTUNIDADES**

ESCENARIO APUESTO	N°	AMENAZAS/ RIESGOS	N°	OPORTUNIDADES
AL AÑO 2023 LA MUNICIPIALIDAD PROVINCIAL DE ANTA VIENNE EJECUTANDO A 55% DE AVANCE D ELA META DE EJECUCION DE PLAN DE GESTION Y MANEJO DE ZONAS DE VIDA.	1	Desinteres del gobiernos locales y poca participacion de involucrados en el sector y bajos niveles de disponibilidad presupuestal	1	Plan de Incentivos de la Mejora municipal meta 21 - 2018, ministerio de Ambiente, DIRECCIÓN GENERAL DE GESTIÓN DE RESIDUOS SÓLIDOS. Plan Nacional de Acción Ambiental (PLANAA) 2011-2021
AL AÑO 2025 LA PROVINCIA DE ANTA CUENTA DESARROLLO INTEGRAL EDUCATIVO CON LOGRO EDUCATIVO AL 98%.	2	Desinteres del gobiernos locales y poca participacion de involucrados en el sector y bajos niveles de disponibilidad presupuestal	2	programas de apoyo y incentivo, Ministerio de educacion Direccion regional de Educacion Cusco, Minedu, Programas de Incentivo de mejora de calidad Educativo.
AL AÑO 2025 LA PROVINCIA DE ANTA CUENTA COBERTURA EDUCATIVO 98%.	3	Desinteres del gobiernos locales y poca participacion de involucrados en el sector y bajos niveles de disponibilidad presupuestal	3	programas de apoyo y incentivo, Ministerio de educacion Direccion regional de Educacion Cusco, Minedu, Programas de Incentivo de mejora de calidad Educativo, foniprel, Fonie
AL AÑO 202 5 LA PROVINCIA DE ANTA CUENTA CON LA SALUD Y PREVENCIÓN DE LA ENFERMEDAD	4	Desinteres del gobiernos locales y poca participacion de involucrados en el sector y bajos niveles	4	Diresa, Senasa, ministerio de salud, dirección general para la promoción de salud, gobierno





## **PLAN DE DESARROLLO CONCERTADO DE LA PROVINCIA DE ANTA AL 2025**

CON TASA DE MORTALIDAD 2.6		de disponibilidad presupuestal		regional cusco. Diresa, Pronis
AL AÑO 2025 LA PROVINCIA DE ANTA CUENTA CON UNA ADECUADA SEGURIDAD ALIMENTARIA FAMILIAR CON DESNUTRICION CRONICO 17%	5	Desinterés del gobiernos locales y poca participación de involucrados en el sector y bajos niveles de disponibilidad presupuestal	5	Decreto Supremo No. 118-2002-PCM, Comité Técnico de la Comisión Multisectorial de Seguridad Alimentari, Ministerio de Agricultura y Riego, Pesem 2019 - 2021, dirección regional de agricultura. Minagri, PESEM MINAGRI 2015 -2021
AL AÑO 2025 LA PROVINCIA DE ANTA TIENE UNA COBERTURA DE AGUA Y DESAGUE AL 72% Y MEJORAMIENTO DE LA VIVIENDA RURAL	6	Desinterés del gobiernos locales y poca participación de involucrados en el sector y bajos niveles de disponibilidad presupuestal	6	fonible, ministerio de vivienda y construcción, dirección regional de vivienda y construcción Gore Cusco. Foniprel. Care Peru, PNSR y PNSU
AL AÑO 2025 LA PROVINCIA DE ANTA 18% INCREMENTO DE FRONTERA AGRICOLA. CON INCREMENTO DE RENTABILIDAD Y VALOR AGREGADO	7	Desinterés del gobiernos locales y poca participación de involucrados en el sector y bajos niveles de disponibilidad presupuestal	7	Miincetur, Prom Peru, Pro Compite, Ministerio de Agricultura y Riego, Dirección Regional de Agricultura Cusco, Caritas Cusco, Agro Rural, Sub Dirección de Inocuidad Agroalimentaria (SIAG), Dirección de Insumos Agropecuarios e Inocuidad Agroalimentaria (DIAIA). SENASA
AL AÑO 2025 LA PROVINCIA DE ANTA CUNETA CON PEA ACTIVA DE 53% CON UN FORTALECIMIENTO DE LA ORGANIZACIÓN PARA LA PRODUCCIÓN Y COMERCIALIZACIÓN	8	Desinterés del gobiernos locales y poca participación de involucrados en el sector y bajos niveles de disponibilidad presupuestal	8	Miincetur, Prom Peru, Pro Compite, Ministerio de Agricultura y Riego, Dirección Regional de Agricultura Cusco, Caritas Cusco, Agro Rural, Sub Dirección de Inocuidad Agroalimentaria (SIAG), Dirección de Insumos Agropecuarios e Inocuidad Agroalimentaria (DIAIA). SENASA





**PLAN DE DESARROLLO CONCERTADO DE LA  
PROVINCIA DE ANTA AL 2025**

AL AÑO 2025 LA PROVINCIA DE ANTA CUENTA CON PEA ACTIVA DE 53% CON ADECUADO DIVERSIFICACIÓN DE ACTIVIDADES PRODUCTIVAS	9	Desinterés del gobiernos locales y poca participación de involucrados en el sector y bajos niveles de disponibilidad presupuestal	9	Miincetur, Prom Peru, Pro Compite, Ministerio de Agricultura y Riego, Dirección Regional de Agricultura Cusco, Caritas Cusco, Agro Rural, Sub Dirección de Inocuidad Agroalimentaria (SIAG), Dirección de Insumos Agropecuarios e Inocuidad Agroalimentaria (DIAIA). SENASA
AL AÑO 2025 LA PROVINCIA DE ANTA CUENTA CON PEA ACTIVA DE 53% , CON UN INCREMENTO DE DESARROLLO DE LA ECONOMIA DEL TURISMO Y PROMOCIÓN DE ACTIVIDADES TURÍSTICAS	10	Desinterés del gobiernos locales y poca participación de involucrados en el sector y bajos niveles de disponibilidad presupuestal	10	Diretur, Ministerio de Exterior y Turismo, OCD CUSCO, OMT, Prom Peru, Ministerio Cultura, Copesco Cusco.
AL AÑO 2025 LA PROVINCIA DE ANTA CUENTA DISMINUCION DE 8.6 % DE VIOLENCIA FAMILIAR BUEN NIVEL INSTITUCIONALIZACIÓN Y FORTALECIMIENTO DEL GOBIERNO LOCAL	11	Desinterés del gobiernos locales y poca participación de involucrados en el sector y bajos niveles de disponibilidad presupuestal	11	Demuna, Poder Judicial, Policia Nacional de Peru, gobernatura, otras Instituciones del estado, plan nacional de lucha contra la corrupcion.
AL AÑO 2025 LA PROVINCIA DE ANTA CUENTA 220 OBRAS EJECUTADAS CON UNA DECUADA FORTALECIMIENTO DE LA GESTIÓN EN LAS MUNICIPALIDADES	12	Desinterés del gobiernos locales y poca participación de involucrados en el sector y bajos niveles de disponibilidad presupuestal	12	programa de plan de incentivos, Mef, Gobierno Regional Cusco, y Otrass Instituciones del Estado.
AL AÑO 2025 LA PROVINCIA DE ANTA CUENTA 1200 KM D ELONGITUD, INFRAESTRUCTURA VIAL Y SERVICIOS DE TRANSPORTE	13	Desinterés del gobiernos locales y poca participación de involucrados en el sector y bajos niveles de disponibilidad presupuestal	13	PROVIAS DECENTRALIZADO, ivp Anta, Ministerio de Transportes y Comunicaciones, municipalidad de anta, Dirección Regional de





## **PLAN DE DESARROLLO CONCERTADO DE LA PROVINCIA DE ANTA AL 2025**

				Transportes y Comunicaciones, Pats,
AL AÑO 2025 LA PROVINCIA DE ANTA CUENTA 50% ORDENAMIENTO TERRITORIAL DE AVANCE DE LA META CON UN ADECUADO ORDENAMIENTO TERRITORIAL	14	Desinterés del gobiernos locales y poca participación de involucrados en el sector y bajos niveles de disponibilidad presupuestal	14	Ministerio del Ambiente, Programas de Ordenamiento Territorial, plan nacional de Ordenamiento territorial, Zonificación Económica ecológica del Gobierno Regional Cusco. Dirección general de ordenamiento territorial, pcm.
AL AÑO 2025 LA PROVINCIA DE ANTA CUENTA 99% DE SUFICIENTE ENERGÍA Y COMUNICACIONES	15	Desinterés del gobiernos locales y poca participación de involucrados en el sector y bajos niveles de disponibilidad presupuestal	15	Ministerio de Energía y Minas, Ministerio de Transportes y Comunicaciones, Dirección General de Electricidad,

FUENTE: ELABORACION PROPIA

### 2.4. VISION AL 2025

***Provincia de Anta, cuya población ha mejorado su calidad de vida gracias a una gestión participativa y transparente de sus gobiernos democráticos con una sociedad civil fortalecida. Es la capital macro regional de productos lácteos. Destaca en producción agrícola diversificada para la exportación. Ofrece turismo vivencial, recreacional y de aventura, aprovechando de manera responsable y sostenible sus recursos que se han posicionado en el mercado regional, nacional e internacional.***

### EJES DE DESARROLLO

- 1. Eje medio ambiente**
- 2. Eje sociocultural**
- 3. Eje economía local**
- 4. Eje físico espacial y comunicación**
- 5. Eje institucionalidad y gobernabilidad**





## **PLAN DE DESARROLLO CONCERTADO DE LA PROVINCIA DE ANTA AL 2025**

### 2.5. OBJETIVOS ESTRATEGICOS, INDICADORES Y METAS

#### 2.5.1. OBJETIVO ESTRATEGICO

##### **EJE N° 01 MEDIO AMBIENTE**

###### **OBJETIVO ESTRATEGICO 01 (OE.1)**

Propiciar condiciones ambientales saludables para el desarrollo sostenible de la vida humana en la provincia de Anta.

##### **EJE N° 02 SOCIOCULTURAL**

###### **OBJETIVO ESTRATEGICO 02 (OE.2)**

Contribuir a una salud, educación y vivienda de calidad, con participación e identidad cultural local.

##### **EJE N° 03 ASPECTO DE LA ECONOMIA LOCAL Y TURISMO**

###### **OBJETIVO ESTRATEGICO 03 (OE.3)**

Contribuir a la diversificación y competitividad de las actividades productivas y de servicios.

##### **EJE N° 04 ASPECTO INSTITUCIONALIDAD Y GOBERNABILIDAD.**

###### **OBJETIVO ESTRATEGICO 04 (OE.4)**

Impulsar la gobernabilidad local, consolidando espacios de concertación con gestiones democráticas y participativas.

##### **EJE N° 05 ASPECTO FISICO ESPACIAL Y COMUNICACIÓN**

###### **OBJETIVO ESTRATEGICO 05 (OE.5)**

Mejorar la prestación de los servicios y la normatividad que permitan articular el espacio rural y urbano de manera planificada y ordenada.







## **PLAN DE DESARROLLO CONCERTADO DE LA PROVINCIA DE ANTA AL 2025**

### 2.5.2. CONSTRUCCION DE OBJETIVOS ESTRATEGICOS ESPICIFICOS

Unas ves detalladas las variables y debidamente identificados los variables estratégico se optaron en la construcción de objetivos estratégicos en este entender se plantea lo siguiente tal como nos muestra el cuadro

**CUADRO N° 73: DETERMINACION DE OBJETIVOS ESTRATEGICO ESPICIFICOS**

<b>N<sup>a</sup></b>	<b>VERBO</b>	<b>VARIABLE ESTATEGICA ESPECIFICO</b>	<b>OBJETIVO ESTRATEGICON ESPICIFICO</b>
1	INCREMENTAR	ADECUADO GESTION Y MANEJO DE LAS ZONAS DE VIDA	INCREMENTAR LA EJECUCION AL 55% DEL PLAN DE UN ADECUADO GESTION Y MANEJO DE ZONAS DE VIDA EN LA PROVINCIA DE ANTA
2	FOMENTAR	ADECUADO DESARROLLO INTEGRAL EDUCATIVO	FOMENTAR A UN ADECUADO DESARROLLO INTEGRAL EDUCATIVO EN LA PROVINCIA DE ANTA
3	MEJORAR	ADECUADO COBERTURA EDUCATIVAS EN LA PROVINCIA DE ANTA	MEJORAR UN ADECUADO COBERTURA EDUCATIVA EN LA PROVINCIA DE ANTA.
4	DESARROLLAR	SUFICIENTE PROMOCIÓN DE LA SALUD Y PREVENCIÓN DE LA ENFERMEDAD	DESARROLLAR SUFICIENTE PROMOCION DE LA SALUD Y PREVENCIÓN DE LAS ENFERMEDADES
5	INCREMENTAR	BUEN NIVEL PROMOCIÓN E IMPLEMENTACIÓN DE LA SEGURIDAD ALIMENTARIA FAMILIAR	INCREMENTAR UN BUEN NIVEL PROMOCIÓN E IMPLEMENTACIÓN DE LA SEGURIDAD ALIMENTARIA FAMILIAR
6	FOMENTAR	ADECUADO MEJORAMIENTO DE LA VIVIENDA RURAL	FOMENTAR UN ADECUADO DESARROLLO DE MEJORAMIENTO DE LA VIVIENDA RURAL
7	FOMENTAR	GENERACION DE RENTABILIDAD Y VALOR AGREGADO	FOMENTAR A LA GENERACION DE RENTABILIDAD Y VALOR AGREGADO
8	FOMENTAR	BUEN NIVEL DE FORTALECIMIENTO DE LA ORGANIZACIÓN PARA LA PRODUCCIÓN Y COMERCIALIZACIÓN	FOMENTAR BUEN NIVEL DE FORTALECIMIENTO DE LA ORGANIZACIÓN PARA LA PRODUCCIÓN Y COMERCIALIZACIÓN





**PLAN DE DESARROLLO CONCERTADO DE LA  
PROVINCIA DE ANTA AL 2025**

9	INCREMENTAR	ADECUADO DIVERSIFICACIÓN DE ACTIVIDADES PRODUCTIVAS	INCREMENTAR ADECUADO DIVERSIFICACIÓN DE ACTIVIDADES PRODUCTIVAS
10	FOMENTAR	ADECUADO DESARROLLO DE LA ECONOMIA DEL TURISMO Y PROMOCIÓN DE ACTIVIDADES TURÍSTICAS	FOMENTAR UN ADECUADO DESARROLLO DE LA ECONOMIA DEL TURISMO Y PROMOCIÓN DE ACTIVIDADES TURÍSTICAS
11	MEJORAR	BUEN NIVEL INSTITUCIONALIZACIÓN Y FORTALECIMIENTO DEL GOBIERNO LOCAL	MEJORAR UN BUEN NIVEL DE INSTITUCIONALIZACIÓN Y FORTALECIMIENTO DEL GOBIERNO LOCAL
12	FOMENTAR	EFICIENTE FORTALECIMIENTO DE LA GESTIÓN EN LAS MUNICIPALIDADES	FOMENTAR A UN EFICIENTE FORTALECIMIENTO DE LA GESTIÓN EN LAS MUNICIPALIDADES
13	DESARROLLAR	SUFICIENTE INFRAESTRUCTURA VIAL Y SERVICIOS DE TRANSPORTE	DESARROLLAR SUFICIENTE INFRAESTRUCTURA VIAL Y SERVICIOS DE TRANSPORTE
14	DESARROLLAR	ADECUADO ORDENAMIENTO TERRITORIAL	DESARROLLAR ADECUADO ORDENAMIENTO TERRITORIAL
15	PROPICIAR	SUFICIENTE ENERGÍA Y COMUNICACIONES	PROPICIAR SUFICIENTE ENERGÍA Y COMUNICACIONES

FUENTE: ELABORACION PROPIA





**PLAN DE DESARROLLO CONCERTADO DE LA  
PROVINCIA DE ANTA AL 2025**

2.6. ACCIONES ESTRATEGICAS.

**CUADRO N° 74: ACCIONES ESTRATEGICAS**

OBJETIVO ESTRATEGICO ESPECIFICO	ACCION ESTRATEGICA	PRIORIZACION	ORDEN D EPRIORIZACION
<b>O.E.1. INCREMENTAR LA EJECUCION AL 55% DEL PLAN DE UN ADECUADO GESTION Y MANJEDO DE ZONAS DE VIDA EN LA PROVINCIA DE ANTA</b>	<b>O.E. 1.1.</b> RECUPERACION Y CONSERVACIÓN DEL RECURSO AGUA Y SUELO MEDIANTE LA REFORESTACIÓN DE LA CUENCA MEDIA DEL RIO HATUNMAYU EN LOS DISTRITOS DE ANTA, CACHIMAYO, HUAROCONDO, PUCYURA Y ZURITE DE LA , PROVINCIA DE ANTA - CUSCO	1	1
	<b>O.E. 1.2.</b> MEJORAMIENTO DEL SISTEMA INTEGRAL DE MANEJO DE RESIDUOS SÓLIDOS DEL DISTRITO DE ANTA, PROVINCIA DE ANTA - CUSCO	2	2
	<b>O.E. 1.3.</b> FORTALECIMIENTO DE LAS ORGANIZACIONES DE LAS MICRO CUENCAS DE ANTA EN GESTIÓN AMBIENTAL	3	3
	<b>O.E. 1.4.</b> RECUPERACIÓN ECOLÓGICA DE LA PAMPA DE ANTA	4	4
	<b>O.E. 1.5.</b> DESCONTAMINACIÓN DEL RÍO CACHIMAYO	1	1





**PLAN DE DESARROLLO CONCERTADO DE LA  
PROVINCIA DE ANTA AL 2025**

	<b>O.E. 1.6.</b> MEJORAMIENTO DE LOS PARQUES DE IZCUCHACA Y ANTA EN EL CENTRO POBLADO DE ANTA, PROVINCIA DE ANTA - CUSCO							6	6
	<b>O.E. 1.7.</b> FORESTACIÓN Y REFORESTACIÓN CON PLANTAS NATIVAS Y EXÓTICAS							7	7
<b>O E.2.FOMENTAR A UN ADECUADO DESARROLLO INTEGRAL EDUCATIVO EN LA PROVINCIA DE ANTA</b>	<b>O E.2.1.</b> MEJORAMIENTO DEL SERVICIO EDUCATIVO EN LA I.E. MARTIN ESTRADA PUMA DE NIVEL SECUNDARIO, EN LA C.C. DE SUMARO, DISTRITO DE CHINCHAYPUJIO, PROVINCIA DE ANTA - CUSCO	1							1
	<b>O E.2.2.</b> FORTALECIMIENTO DE CAPACIDADES DE INFORMACIÓN WEB, EN INSTITUCIONES EDUCATIVAS DEL DISTRITO DE ANTA - CUSCO		3						3
	<b>O E.2.3.</b> MEJORAMIENTO DE LA OFERTA DE SERVICIOS EDUCATIVOS EN EL NIVEL PRIMARIO DE LA INSTITUCIÓN EDUCATIVA N50121 SAGRADO CORAZON DE JESUS DEL POBLADO DE CACHIMAYO DISTRITO DE CACHIMAYO , PROVINCIA DE ANTA - CUSCO	2							2
	<b>O E.2.4.</b> MEJORAMIENTO, AMPLIACION DE LOS SERVICIOS EDUCATIVOS DE NIVEL SECUNDARIO DE LA I.E. PANTIPATA EN EL CENTRO POBLADO PANTIPATA, DISTRITO CHINCHAYPUJIO, PROVINCIA DE ANTA - CUSCO	1							1





**PLAN DE DESARROLLO CONCERTADO DE LA  
PROVINCIA DE ANTA AL 2025**

<b>O E.2.5.</b> MEJORAMIENTO DEL SERVICIO EDUCATIVO EN I.E. N 50128 DE LA C.C. CCASACUNCA, DISTRITO DE ANTA, PROVINCIA DE ANTA - CUSCO											3
<b>O E.2.6.</b> MEJORAMIENTO DEL SERVICIO EDUCATIVO EN EL CENTRO DE EDUCACION BASICO ESPECIAL ANTA EN EL DISTRITO DE ANTA, PROVINCIA DE ANTA - CUSCO										4	
<b>O E.2.7.</b> MEJORAMIENTO DE LOS SERVICIOS EDUCATIVOS DE LA INSTITUCION EDUCATIVA INICIAL N 671 DEL CENTRO POBLADO DE COMPONE DEL DISTRITO, PROVINCIA DE ANTA - CUSCO										4	
<b>O E.2.8.</b> MEJORAMIENTO DEL SERVICIO EDUCATIVO DEL NIVEL PRIMARIO Y SECUNDARIO DE LA I. E. N 50102 JUAN VELASCO ALVARADO DEL CENTRO POBLADO DE CONCHACALLA DEL DISTRITO DE ANTA, PROVINCIA DE ANTA - CUSCO										5	
<b>O E.2.9.</b> DESARROLLO DE CAPACIDADES TÉCNICO – PEDAGÓGICAS DE DOCENTES										6	
<b>O E.2.10.</b> AMPLIACIÓN DE INFRAESTRUCTURA EDUCATIVA PARA EL NIVEL SECUNDARIO E INICIAL										5	
<b>O E.2.11.</b> MEJORAMIENTO Y AMPLIACION DE LOS SERVICIOS EDUCATIVOS DE LOS NIVELES INICIAL, PRIMARIA Y SECUNDARIA	1										1





**PLAN DE DESARROLLO CONCERTADO DE LA  
PROVINCIA DE ANTA AL 2025**

DE LA I.E.N° 50098 DEL DISTRITO DE ANTA."							
<b>O E.2.12.</b> "MEJORAMIENTO DEL SERVICIO EDUCATIVO DE LA I.E. N° 202128 EN LA COMUNIDAD DE CCASACUNCA			4				4
<b>O E.2.13.</b> MEJORAMIENTO DEL SERVICIO EDUCATIVO DE LA I.E. N 51025 LA INTEGRADA DEL DISTRITO DE ANTA, , PROVINCIA DE ANTA - CUSCO					6		6
<b>O E.2.14.</b> MEJORAMIENTO DEL SERVICIO EDUCATIVO DE LA I.E. N 51025 LA INTEGRADA DEL DISTRITO DE ANTA, , PROVINCIA DE ANTA - CUSCO	1						1
<b>O E.2.15.</b> MEJORAMIENTO DEL SERVICIO EDUCATIVO DEL NIVEL PRIMARIO Y SECUNDARIO DE LA I. E. N 50102 JUAN VELASCO ALVARADO DEL CENTRO POBLADO DE CONCHACALLA DEL DISTRITO DE ANTA, PROVINCIA DE ANTA - CUSCO			3				3
<b>O E.2.16.</b> MEJORAMIENTO DE LA OFERTA DE SERVICIOS EDUCATIVOS EN EL NIVEL PRIMARIO DE LA INSTITUCIÓN EDUCATIVA N50121 SAGRADO CORAZON DE JESUS DEL POBLADO DE CACHIMAYO DISTRITO DE CACHIMAYO , PROVINCIA DE ANTA - CUSCO					4		4





**PLAN DE DESARROLLO CONCERTADO DE LA  
PROVINCIA DE ANTA AL 2025**

<p><b><u>O E.2.17.</u></b> MEJORAMIENTO Y AMPLIACION DE TECNOLOGIAS INFORMATICAS Y COMUNICACIÓN EN LAS INSTITUCIONES EDUCATIVAS DE EDUCACION BASICA DEL DISTRITO DE ANTA, PROVINCIA DE ANTA - CUSCO</p>	2									2
<p><b><u>O E.2.18.</u></b> CREACION DE LOS SERVICIOS RECREATIVOS Y DEPORTIVOS DE LA COMUNIDAD ANANSAYA URINSAYA COLLANA, DISTRITO, PROVINCIA DE ANTA - CUSCO</p>			4							4
<p><b><u>O E.2.19.</u></b> MEJORAMIENTO DE LA OFERTA DE SERVICIOS EDUCATIVOS EN LA INSTITUCION EDUCATIVA N 50122 ZURITE, PROVINCIA DE ANTA - CUSCO</p>	1									1
<p><b><u>O E.2.20.</u></b> AMPLIACION Y MEJORAMIENTO DEL PARQUE INFANTIL Y LOSA MULTIUSO DEL APV MARIA CANDELARIA DEL CENTRO POBLADO DE IZCUCHACA, DISTRITO DE ANTA, PROVINCIA DE ANTA - CUSCO</p>	1									1
<p><b><u>O E.2.21.</u></b> MEJORAMIENTO DEL ESPACIO DEPORTIVO EN LA COMUNIDAD CAMPESINA DE MANTOCLLA DISTRITO DE ANTA, PROVINCIA DE ANTA - CUSCO</p>	1									1
<p><b><u>O E.2.22.</u></b> CREACION DEL DERCO DEL ESPACIO DEPORTIVO EN LA COMUNIDAD CAMPESINA DE MARKJO DEL DISTRITO DE ANTA, PROVINCIA DE ANTA - CUSCO</p>	1									1





**PLAN DE DESARROLLO CONCERTADO DE LA  
PROVINCIA DE ANTA AL 2025**

	<b>O E.2.23.</b> MEJORAMIENTO DE LA OFERTA DE SERVICIOS EDUCATIVOS DE LA INSTITUCION EDUCATIVA INICIAL N° 287 DEL CENTRO POBLADO DE CCASACUNCA, DISTRITO DE ANTA, PROVINCIA DE ANTA - CUSCO	1									1
	<b>O E.2.24.</b> MEJORAMIENTO DEL CAMPO DEPORTIVO Y RECREACIONAL EN EL SECTOR DE MARANHUAYCCO, DISTRITO DE CACHIMAYO, PROVINCIA DE ANTA - CUSCO	1									1
	<b>O E.2.25.</b> MEJORAMIENTO DE LOS ESPACIOS PUBLICOS Y AREAS VERDES DE LA PLAZOLETA DE LA COMUNIDAD CAMPESINA DE PACCA, DISTRITO DE ANTA, PROVINCIA DE ANTA - CUSCO								7		7
	<b>O E.2.26.</b> MEJORAMIENTO DEL CAMPO DEPORTIVO CC. DE VILLA DEL CARMEN DEL DISTRITO DE CACHIMAYO, PROVINCIA DE ANTA - CUSCO								7		7
	<b>O E.2.27.</b> CREACION DE AREA RECREATIVA Y DE ESPARCIMIENTO DENTRO DE LAS APV VILLA LA UNION Y PARQUE DEL CARMEN EN LA LOCALIDAD DE IZCUCHACA, DISTRITO DE ANTA, PROVINCIA DE ANTA - CUSCO								7		7
<b>O.E.3. DESARROLLAR SUFICIENTE PROMOCION DE LA SALUD Y PREVENCION DE LAS ENFERMEDADES</b>	<b>O.E.3.1.</b> MEJORAMIENTO DEL SERVICIO DE SALUD EN EL PUESTO DE SALUD DE CHACAN EN LA COMUNIDAD CAMPESINA EQQEQO CHACAN DISTRITO DE	1									1







**PLAN DE DESARROLLO CONCERTADO DE LA  
PROVINCIA DE ANTA AL 2025**

	ANTA, PROVINCIA DE ANTA - CUSCO								
	<b>O.E.3.2.</b> MEJORAMIENTO DE LOS SERVICIOS DE SALUD DEL CENTRO DE SALUD DE CHINCHAYPUJIO DEL DISTRITO CHINCHAYPUJIO , PROVINCIA DE ANTA - CUSCO						3		3
	<b>O.E.3.3.</b> FORTALECIMIENTO DE LAS CAPACIDADES DE LOS PRESTADORES DE SERVICIOS DE SALUD						3		3
	<b>O.E.3.4.</b> CONSTRUCCIÓN Y AMPLIACIÓN DE ESTABLECIMIENTOS DE SALUD						4		4
<b>O.E.4. INCREMENTAR UN BUEN NIVEL PROMOCIÓN E IMPLEMENTACIÓN DE LA SEGURIDAD ALIMENTARIA FAMILIAR</b>	<b>O.E.4.1.</b> SISTEMA DE VIGILANCIA NUTRICIONAL EN NIÑOS MENORES DE CINCO AÑOS						2		2
	<b>O.E.4.2</b> LUCHA CONTRA EL ALCOHOLISMO						2		2
	<b>O.E.4.3</b> MEJORAMIENTO DE LA CADENA PRODUCTIVA EN LA CRIANZA DE CUYES A LOS PRODUCTORES DE LAS COMUNIDADES DEL DISTRITO DE ANTA						1		1
	<b>O.E.4.4</b> MEJORAMIENTO COMPETITIVIDAD DE LA CADENA PRODUCTIVA DE QUINUA EN LAS COMUNIDADES DE PANCARHUAYLLA, INQUILPATA, PIÑANCAY, KEHUAR, MOSOCLLACTA, CHACAN, CONCHACALLA						3		3





**PLAN DE DESARROLLO CONCERTADO DE LA  
PROVINCIA DE ANTA AL 2025**

	Y COMPONE DEL DISTRITO DE ANTA, PROVINCIA DE ANTA - CUSCO								
	<b>O.E.4.5</b> MEJORAMIENTO DE LA CADENA PRODUCTIVA DE HONGOS COMESTIBLES EN 07 COMUNIDADES CAMPESINAS EN EL DISTRITO DE ANTA, PROVINCIA DE ANTA - CUSCO						7		7
	<b>O.E.4.5</b> MEJORAMIENTO DE LOS SERVICIOS DE PROMOCIÓN E INCREMENTO DE LAS CAPACIDADES DE LOS PRODUCTORES AGROPECUARIOS DE LA, PROVINCIA DE ANTA - CUSCO						5		5
<b>O.E.5. FOMENTAR UN ADECUADO DESARROLLO DE MEJORAMIENTO DE LA VIVIENDA RURAL</b>	<b>O.E.5.1.</b> SANEAMIENTO BÁSICO DE LA PROVINCIA DE ANTA						5		5
	<b>O.E.5.2.</b> MEJORAMIENTO DE LA CAPACIDAD OPERATIVA DE LOS SERVICIOS DE SANEAMIENTO BASICO DE LAS JUNTAS ADMINISTRADORAS DE SERVICIOS DE SANEAMIENTO, DISTRITO DE ANTA, PROVINCIA DE ANTA - CUSCO						5		5
	<b>O.E.5.3.</b> AMPLIACION, REHABILITACION DEL SISTEMA DE SANEAMIENTO BASICO INTEGRAL DE LA COMUNIDAD CAMPESINA VILLA DEL CARMEN, DISTRITO DE CACHIMAYO, PROVINCIA DE ANTA - CUSCO	1							





**PLAN DE DESARROLLO CONCERTADO DE LA  
PROVINCIA DE ANTA AL 2025**

<p><b><u>O.E.5.4.</u></b> MEJORAMIENTO Y AMPLIACION DEL SERVICIO DE AGUA POTABLE E INSTALACION DEL SERVICIO DE SANEAMIENTO EN LA COMUNIDAD DE CCASACUNCA Y MANTOCLLA, DISTRITO DE ANTA, PROVINCIA DE ANTA - CUSCO</p>	1								1
<p><b><u>O.E.5.6.</u></b> MEJORAMIENTO Y AMPLIACION DEL SISTEMA DE ABASTECIMIENTO DE AGUA POTABLE Y DESAGUE EN LA APV ING. LUIS ROBLES RECAVARREN DEL, DISTRITO DE CACHIMAYO - ANTA - CUSCO</p>			4						4
<p><b><u>O.E.5.7.</u></b> MEJORAMIENTO, AMPLIACION DEL SISTEMA INTEGRAL DE SANEAMIENTO BÁSICO EN LA COMUNIDAD CAMPESINA DE PANCARHUAYLLA DEL DISTRITO DE ANTA, PROVINCIA DE ANTA - CUSCO</p>	1								1
<p><b><u>O.E.5.8.</u></b> MEJORAMIENTO, AMPLIACION DEL SISTEMA INTEGRAL DE SANEAMIENTO BÁSICO EN LA COMUNIDAD CAMPESINA DE MARKJO DEL DISTRITO DE ANTA, PROVINCIA DE ANTA - CUSCO</p>	1								1
<p><b><u>O.E.5.9.</u></b> MEJORAMIENTO, AMPLIACION DE LOS SERVICIOS DE AGUA POTABLE Y ALCANTARILLADO SANITARIO, EN LOS SECTORES DE HUANCARPATA Y AYLLU DEL CENTRO POBLADO DE COMPONE DISTRITO DE ANTA, PROVINCIA DE ANTA - CUSCO.</p>	1								1





**PLAN DE DESARROLLO CONCERTADO DE LA  
PROVINCIA DE ANTA AL 2025**

<p><b>O.E.5.10.</b> MEJORAMIENTO Y AMPLIACION SISTEMA DE SANEAMIENTO BASICO INTEGRAL DE LA COMUNIDAD CAMPESINA DE CONCHACALLA, CENTRO POBLADO DE CCORCHACALLA - DISTRITO DE ANTA - PROVINCIA DE ANTA - REGIÓN CUSCO</p>										4
<p><b>O.E.5.11.</b> CAPACITACIÓN, PROMOCIÓN E IMPLEMENTACIÓN DEL USO DE LA VIVIENDA</p>	1									1
<p><b>O.E.5.12.</b> SANEAMIENTO BÁSICO DE LA PROVINCIA DE ANTA</p>	1									1
<p><b>O.E.5.13.</b> MEJORAMIENTO DEL SISTEMA DE AGUA POTABLE E INSTALACION DE LETRINAS EN EL SECTOR DE HUISCAPAY DE LA COMUNIDAD DE PANTIPATA, DEL DISTRITO DE CHINCHAYPUJIO, PROVINCIA DE ANTA CUSCO</p>	1									1
<p><b>O.E.5.14.</b> MEJORAMIENTO, AMPLIACION DE LOS SERVICIOS DE AGUA POTABLE Y SANEAMIENTO DE LA LOCALIDAD DE CHINCHAYPUJIO, DISTRITO DE CHINCHAYPUJIO, PROVINCIA DE ANTA - CUSCO</p>								6		6
<p><b>O.E.5.15.</b> AMPLIACION Y MEJORAMIENTO DEL SISTEMA DE SANEAMIENTO BASICO INTEGRAL DE LOS SECTORES DE MARCAHUAYLLA, TILCA, HUAMAMPATA,</p>								6		6





**PLAN DE DESARROLLO CONCERTADO DE LA  
PROVINCIA DE ANTA AL 2025**

	AUQUIORCCO, SANTIAGO DE PUPUJA, HUAYCHI, MIRADOR, MARCAHUASI, RAMPAC PUTACCA DEL CENTRO POBLADO DE MOLLEPATA DISTRITO DE MOLLEPATA, PROVINCIA DE ANTA - CUSCO									
	<b>O.E.5.16.</b> CONSTRUCCIÓN DE PLANTAS DE TRATAMIENTO	2								2
	<b>O.E.5.17.</b> ELECTRIFICACIÓN DE LA PROVINCIA DE ANTA	2								2
	<b>O.E.5.18.</b> "MEJORAMIENTO Y AMPLIACION DEL SISTEMA DE AGUA POTABLE Y SANEAMIENTO BASICO INTEGRAL EN LA COMUNIDAD CAMPESINA DE OCCORURO, DISTRITO Y PROVINCIA DE ANTA - CUSCO"	1								1
	<b>O.E.5.19.</b> MEJORMAIENTO Y AMPLIACION DEL SISTEMA DE SANEAMIENTO BASICO EN LA COMUNIDAD DE PICCHOC"	1								1
<b>O.E.6. FOMENTAR A LA GENERACION DE RENTABILIDAD Y VALOR AGREGADO</b>	<b>O.E.6.1.</b> MEJORAMIENTO, AMPLIACION DEL SISTEMA DE RIEGO DE LOS SECTORES CCASAPATA,CAPILLAYOC Y CONTAINIYOC DE LA C.C CCASACANCHA DISTRITO DE ANCAHUASI, PROVINCIA DE ANTA - CUSCO	1								1
	<b>O.E.6.2.</b> INSTALACION DEL SISTEMA DE RIEGO POR ASPERSIÓN EN EL SECTOR DE MUNAYPATA DE LA C. C. DE HUAYLLACCOCHA,	2								2





**PLAN DE DESARROLLO CONCERTADO DE LA  
PROVINCIA DE ANTA AL 2025**

DISTRITO DE HUAROCONDO ,, PROVINCIA DE ANTA - CUSCO								
<b>O.E.6.3.</b> MEJORAMIENTO DE CANAL DE RIEGO POR GRAVEDAD EN EL SECTOR DE UNUCÑAHUIN DEL CC.PP, DE COMPONE. DISTRITO DE ANTA, PROVINCIA DE ANTA - CUSCO						3		3
<b>O.E.6.4.</b> CREACION DEL SISTEMA DE RIEGO POR ASPERSION EN LA CC. DE PIÑANCAY DEL DISTRITO ANTA, PROVINCIA DE ANTA - CUSCO	1							1
<b>O.E.6.5.</b> MEJORAMIENTO Y AMPLIACION DE SISTEMA DE RIEGO EN LOS SECTORES DE SANTA ROSA, PACCA L2, CHIMPAPAMPA, SOCAVILLCAS, KKULLUCACHA EN LA COMUNIDAD CAMPESINA DE ANANSAYA URINSAYA COLLANA ANTA DEL DISTRITO DE ANTA, PROVINCIA DE ANTA - CUSCO						6		6
<b>O.E.6.6.</b> MEJORAMIENTO Y AMPLIACION DEL SISTEMA DE RIEGO POR GRAVEDAD EN EL SECTOR DE PITUMAYO DE LA CC. DE COMPONE DEL DISTRITO Y, PROVINCIA DE ANTA - CUSCO						6		6
<b>O.E.6.7.</b> AMPLIACION Y MEJORAMIENTO DEL RESERVORIO NOCTURNO Y CANALES PRINCIPALES EN EL SECTOR YUNCA CHIMPA DE LA COMUNIDAD DE HUAYLLACocha, DISTRITO DE HUAROCONDO,							7	7





**PLAN DE DESARROLLO CONCERTADO DE LA  
PROVINCIA DE ANTA AL 2025**

PROVINCIA DE ANTA - CUSCO									
<b>O.E.6.8.</b> MEJORAMIENTO DE LOS CANALES DEL SISTEMA DE RIEGO EN LOS SECTORES DE SANCO MOLINO, TINTIPAMPA, PURUNSAYWA CHICO, DE LA COMUNIDAD CAMPESINA DE OCCORURO, DISTRITO DE ANTA, PROVINCIA DE ANTA - CUSCO							4		4
<b>O.E.6.9.</b> INSTALACION DEL SISTEMA DE RIEGO EN LOS SECTORES DE BELLAVISTA, CHIRIBAMBA Y RAMPAC PUTACCA DEL DISTRITO DE MOLLEPATA ANTA, PROVINCIA DE ANTA - CUSCO								7	7
<b>O.E.6.10.</b> MEJORAMIENTO DEL CANAL DE RIEGO LA ESTRELLA, DISTRITO DE MOLLEPATA, PROVINCIA DE ANTA - CUSCO	1								1
<b>O.E.6.11.</b> MEJORAMIENTO DE RESERVORIO SECTOR LAS FLORES - CENTRO POBLADO COMPONE.							5		5
<b>O.E.6.12.</b> MEJORAMIENTO DE RESERVORIO SECTOR SECTOR CEMENTERIO - CENTRO POBLADO COMPONE.								7	7
<b>O.E.6.13.</b> MEJORAMIENTO DE GANADO VACUNO LECHERO							4		4





**PLAN DE DESARROLLO CONCERTADO DE LA  
PROVINCIA DE ANTA AL 2025**

<b><u>O.E.6.14.</u></b> TRANSFORMACIÓN DE LECHE																	4	
<b><u>O.E.6.15.</u></b> TRANSFORMACIÓN DE PLANTAS AROMÁTICAS Y MEDICINALES																		1
<b><u>O.E.6.16.</u></b> MEJORAMIENTO DEL SISTEMA DE BENEFICIO GANADERO																		1
<b><u>O.E.6.17</u></b> CAPACITACIÓN EN RIEGO TECNIFICADO																		6
<b><u>O.E.6.18</u></b> REHABILITACION DE LAS LINEAS DE CONDUCCION Y DISTRIBUCION DEL SISTEMA DE RIEGO CAJA UNO, PROVINCIA DE ANTA CUSCO																		3
<b><u>O.E.6.18</u></b> MEJORAMIENTO DE ESTUDIOS DEL SISTEMAS DE RIEGO CHINCHAYPUCYO																		3
<b><u>O.E.6.19</u></b> GRANJAS FAMILIARES EN LA PRODUCCIÓN DE CUYES																		6
<b><u>O.E.6.20</u></b> MEJORAMIENTO DE RESERVORIO SECTOR SECTOR CEMENTERIO - CENTRO POBLADO COMPONE.																		2
<b><u>O.E.6.21</u></b> PRODUCCIÓN Y COMERCIALIZACIÓN DE PRODUCTOS ORGÁNICOS																		6







**PLAN DE DESARROLLO CONCERTADO DE LA  
PROVINCIA DE ANTA AL 2025**

	<u><b>O.E.6.22</b></u> PRODUCCIÓN APÍCOLA	1										1
	<u><b>O.E.6.23</b></u> TRANSFORMACIÓN DE PRODUCTOS AGRÍCOLAS	1										1
<u><b>O.E.7.</b></u> FOMENTAR BUEN NIVEL DE FORTALECIMIENTO DE LA ORGANIZACIÓN PARA LA PRODUCCIÓN Y COMERCIALIZACIÓN	<u><b>O.E.7.1.</b></u> PROMOCIÓN DE FERIAS Y FESTIVALES LOCALES Y REGIONALES				3							3
	<u><b>O.E.7.2.</b></u> ESTUDIO DE MERCADO DE PRODUCTOS EXPORTABLES				3							3
	<u><b>O.E.7.3.</b></u> PROMOCIÓN DE CONSORCIO DE PEQUEÑAS Y MICRO EMPRESAS	1										1
	<u><b>O.E.7.4.</b></u> FORTALECIMIENTO DE COMITÉS DE REGANTES	1										1
	<u><b>O.E.7.5.</b></u> FORTALECIMIENTO DE LA MESA AGROPECUARIA								7			7
	<u><b>O.E.7.6.</b></u> PLAN DE DESARROLLO ECONÓMICO PROVINCIAL					4						4
	<u><b>O.E.7.7.</b></u> MEJORAMIENTO DE LA CADENA PRODUCTIVA DE FLORES EN LAS COMUNIDADES CAMPESINAS DE HAPARQUILLA, PACCA, MANTOCLLA , PIÑANCAY , OCCORURO DEL										6	





**PLAN DE DESARROLLO CONCERTADO DE LA  
PROVINCIA DE ANTA AL 2025**

	DISTRITO DE ANTA, PROVINCIA DE ANTA - CUSCO								
	<b>O.E.7.8.</b> MEJORAMIENTO DE LOS SERVICIOS DE PROMOCIÓN E INCREMENTO DE LAS CAPACIDADES DE LOS PRODUCTORES AGROPECUARIOS DE LA, PROVINCIA DE ANTA - CUSCO								4
<b>O.E. 8. INCREMENTAR ADECUADO DIVERSIFICACIÓN DE ACTIVIDADES PRODUCTIVAS</b>	<b>O.E.8.1.</b> REPOBLAMIENTO DE ALPACAS Y VICUÑAS							4	4
	<b>O.E.8.2.</b> INSTALACIÓN DE PISCIGRANJAS							4	4
	<b>O.E.8.3.</b> PRODUCCIÓN Y COMERCIALIZACIÓN DE FLORES	1							1
	<b>O.E.8.4.</b> EXPLORACIÓN Y EXPLOTACIÓN RACIONAL DE RECURSOS MINERALES NO METÁLICOS		2						2
	<b>O.E.9.1.</b> PUESTA EN VALOR Y CONSERVACIÓN DE LOS ATRATIVOS TURÍSTICOS							4	4
<b>O.E.9. FOMENTAR UN ADECUADO DESARROLLO DE LA ECONOMIA DEL TURISMO Y PROMOCIÓN DE ACTIVIDADES TURÍSTICAS</b>	<b>O.E.9.2.</b> IMPLEMENTACION DE FERIAS GASTRONOMICAS TURISTICAS Y OTROS							4	4





**PLAN DE DESARROLLO CONCERTADO DE LA  
PROVINCIA DE ANTA AL 2025**

<b>O.E.9.3.</b> ASIGNACION PRESUPUESTAL PARA APOYO A LOS EMPRENDIMIENTOS DE DESARROLLO TURISMO MEDIANTE LA ASOCIATIVIDAD.	1											1
<b>O.E.9.4.</b> ASIGNACION DE PRESUPUESTO PARA LA GESTION TURISTICA DE LAGUNA HUAYPO, MIRADOR DE ANTA, RAHUANQUI HUAROCONDO, NEVADO DE SALKANTAY, MIRADOR DE CONDOR (LIMATAMBO). CAMINO INCA DE HUAROCONDO.									7			7
<b>O.E.9.5.</b> CAPACITACION EN DOMINIO DE TECNOLOGIAS DE INFORMACION Y HERRAMIENTAS DE TRABAJO DE GESTION TURISTICA DE LOS EMPRENDIMIENTO TURISTICOS.									7			7
<b>O.E.9.6.</b> PROGRAMAS DE VALORACION DE LOS RECURSOS TURISTICOS DESDE UN ENFOQUE DE DESARROLLO CULTURAL BASADO EN LA ACTIVIDAD TURISTICA.								5				5
<b>O.E.9.7.</b> DISEÑO PRESUPUESTARIA PARA LA EJECUCION DE PROGRAMAS DE INCENTIVOS A LKOS PRESTADORES DE SERVIICOS TURISTICOS EN CALIDAD DE PRODUCCION D ELA OFERTA TURISTICA.								5				5
<b>O.E.9.8.</b> PUESTA EN VALOR DE SITIOS ARQUEOLOGICOS HUATA, MARCAPTA (MOLLEPATA). TEMPLO COLONIAL DE ANTA, TEMPLO DE PUJYURA,												7





**PLAN DE DESARROLLO CONCERTADO DE LA  
PROVINCIA DE ANTA AL 2025**

<b><u>O.E.9.9.</u></b> DISEÑO DE LA RUTA DE GESTION TURISTICA										7
<b><u>O.E.9.10.</u></b> CREACION DE UN MONUMENTO DE BUENAS COSTUMBRES Y TRADICIONES EN EL DISTRITO DE ANTA.	1									1
<b><u>O.E.9.11.</u></b> MEJORAMIENTO DEL MIRADOR TURISTICO ANTA.	1									1
<b><u>O.E.9.12</u></b> EJECUCION DE DISEÑO DE PRESUPUESTO PARA MEJORAMIENTO DE ACCESO A LA INFRAESTRUCTURA TURISTICAS A NIVEL DISTRITO Y PROVINCIA DE ANTA	1									1
<b><u>O.E.9.13</u></b> SEÑALIZACION DE ACCESO HACIA LOS CENTRO DE PRODUCCION DE LA OFERTA TURISTICA.								6		6
<b><u>O.E.9.14</u></b> CREACION DE TELEFERICO DE CHOQUEQUIRAO				4						4
<b><u>O.E.9.15</u></b> MEJORAMIENTO DE SERVICIOS DE PRESTACION TURISTICO DE LA LAGUNA HUAYPO.				4						4
<b><u>O.E.9.16</u></b> MEJORAMIENTO DE LA INFRAESTRUCTURA PARA FERIAS TURISTICAS.								6		6





**PLAN DE DESARROLLO CONCERTADO DE LA  
PROVINCIA DE ANTA AL 2025**

<b>O.E.9.17</b> CREACION DE LA INFRAESTRUCTURA DE ZIP LINE EN EL DISTRITO DE ANTA (MIRADOR ANTA ALA PAMPA DE ANTA)	1									1
<b>O.E.9.18</b> MEJORAMIENTO Y AMPLIACION DE PRESTACION DE LOS SERVICIOS TURISTICOS									3	3
<b>O.E.9.19</b> CREACION DE MUSEO TURISTICO EN EL DISTRITO DE ANTA									3	3
<b>O.E.9.20</b> MEJORAMIENTO DE LA OFERTA TURISTICA EN ACCESO A LA ZONA DE NEVADO DE SALKANTAY Y SUS SITIOS ARQUEOLOGICOS	1								5	6
<b>O.E.9.21</b> IMPLEMENTACION DE FAN TUORS Y FAM TRIP TURISTICOS									5	5
<b>O.E.9.22</b> IMPLEMENTACION DE TURISMO VIVENCIAL, AGRO TURISMO CON INVOLUCRADOS DE LOS PRESTADORES DE SERVICIOS TURISTICOS.									4	4
<b>O.E.9.23</b> PROGRAMAS DE RESCATES DE BUENAS COSTUMBRES, TRADICIONES Y FESTIVIDADES.									4	4
<b>O.E.9.24</b> ASIGNACION PRESUPUESTAL PARA MEJORAMIENTO DE LA INFRAESTRUCTURA, EQUIPAMIENTO Y MOBILIARIO DE LA OFICINA DE CULTURA Y DE TURISMO.									5	5





## **PLAN DE DESARROLLO CONCERTADO DE LA PROVINCIA DE ANTA AL 2025**

	<b>O.E.9.25</b> ASIGNACION PRESUPUESTARIA PARA LA ADQUISION DE MOVILIDAD (02 BUSES PARA FAM TRIP , FAM TUORS)	1																	1
<b>O.E.10. MEJORAR UN BUEN NIVEL DE INSTITUCIONALIZACIÓN Y FORTALECIMIENTO DEL GOBIERNO LOCAL</b>	<b>O.E.10.1.</b> FORTALECIMIENTO DE LA CONCERTACIÓN PROVINCIAL	1																	1
	<b>O.E.10.2.</b> PROMOCIÓN Y SEGUIMIENTO A LOS ACUERDOS DE GOBERNABILIDAD	1																	1
	<b>O.E.10.3.</b> FORTALECIMIENTO DE LAS ORGANIZACIONES DE LA SOCIEDAD CIVIL								3										3
	<b>O.E.10.4.</b> FORTALECIMIENTO Y DESARROLLO DE CAPACIDADES PARA LA GESTIÓN LOCAL PARTICIPATIVA	1																	1
	<b>O.E.10.5.</b> PROMOCIÓN Y FORTALECIMIENTO DE LA TRANSPARENCIA PÚBLICA Y PRIVADA	1																	1
	<b>O.E.11. FOMENTAR A UN EFICIENTE FORTALECIMIENTO DE LA GESTIÓN EN LAS MUNICIPALIDADES</b>	<b>O.E.11.1.</b> MEJORAMIENTO DE LA CAPACIDAD OPERATIVA Y TECNICA DE LOS PROCESOS DE GESTION DE LA MUNICIPALIDAD PROVINCIAL DE ANTA DISTRITO DE ANTA, PROVINCIA DE ANTA - CUSCO	1																
<b>O.E.11.2.</b> MEJORAMIENTO DE LAS CAPACIDADES PARA LA GESTIÓN DEL ORDENAMIENTO URBANO DEL DISTRITO DE ANTA, PROVINCIA DE ANTA - CUSCO														4					4





**PLAN DE DESARROLLO CONCERTADO DE LA  
PROVINCIA DE ANTA AL 2025**

	<b>O.E.11.3.</b> MEJORAMIENTO DE LA CAPACIDAD OPERATIVA Y TECNICA DE LOS PROCESOS DE GESTION DE LA MUNICIPALIDAD PROVINCIAL DE ANTA DISTRITO DE ANTA, PROVINCIA DE ANTA - CUSCO							4
	<b>O.E.11.4.</b> MEJORAMIENTO DE LA INFRAESTRUCTURA Y OFERTA DE SERVICIOS ADMINISTRATIVOS DEL PALACIO MUNICIPAL DE LA MUNICIPALIDAD DISTRITAL DE CHINCHAYPUJIO, PROVINCIA DE ANTA - CUSCO						4	4
	<b>O.E.11.5.</b> MEJORAMIENTO DE LA INFRAESTRUCTURA Y OFERTA DE SERVICIOS ADMINISTRATIVOS DEL PALACIO MUNICIPAL DE LA MUNICIPALIDAD DISTRITAL DE CHINCHAYPUJIO, PROVINCIA DE ANTA - CUSCO						4	4
<b>O.E.12. DESARROLLAR SUFICIENTE INFRAESTRUCTURA VIAL Y SERVICIOS DE TRANSPORTE</b>	<b>O.E.12.1.</b> "MEJORMAIENTO Y AMPLIACION DEL SISTEMA DE SANEAMIENTO BASICO EN LA COMUNIDAD DE PICCHOC"						7	7
	<b>O.E.12.2.</b> MEJORAMIENTO DE LA TRANSITABILIDAD VEHICULAR Y PEATONAL DE LAS CALLES DE LAS ASOCIACIONES PROVIVIENDA HUANCCOYRO, JAQUIJAHUANA Y VALLECITO DEL DISTRITO, PROVINCIA DE ANTA - CUSCO						7	7





**PLAN DE DESARROLLO CONCERTADO DE LA  
PROVINCIA DE ANTA AL 2025**

<p><b><u>O.E.12.3.</u></b> MEJORAMIENTO DEL CAMINO VECINAL EN EL SECTOR LA FLORIDA DE LA COMUNIDAD CAMPESINA DE CHAUILCASA DEL DISTRITO DE ANCAHUASI, PROVINCIA DE ANTA - CUSCO</p>													7
<p><b><u>O.E.12.4.</u></b> ASFALTADO IZCUCHACA – CRUZPATA</p>											2		2
<p><b><u>O.E.12.5.</u></b> REHABILITACIÓN CARRETERA ANCAHUASI – PANTIPATA</p>											2		2
<p><b><u>O.E.12.6.</u></b> CONSTRUCCIÓN TERMINAL TERRESTRE EN IZCUCHACA</p>											2		2
<p><b><u>O.E.12.7.</u></b> MANTENIMIENTO DE VÍAS</p>											1		1
<p><b><u>O.E.12.8.</u></b> MEJORAMIENTO, REHABILITACION DEL CAMINO VECINAL TRAMO EMP. CU110 - PUENTE MAMANCHACA - SANTA BÁRBARA, DISTRITO DE ANTA, PROVINCIA DE ANTA - CUSCO</p>											5		5
<p><b><u>O.E.12.9.</u></b> MEJORAMIENTO INTEGRAL DEL SISTEMA DE SEGURIDAD VIAL EN EL DISTRITO DE ANTA, PROVINCIA DE ANTA - CUSCO</p>											5		5
<p><b><u>O.E.12.10.</u></b> MEJORAMIENTO ,REHABILITACION DELCAMINO VECINAL DE CHACACURQUI - PANCARHUAYLLA-</p>											1		1







**PLAN DE DESARROLLO CONCERTADO DE LA  
PROVINCIA DE ANTA AL 2025**

CHACAN, PROVINCIA DE ANTA - CUSCO									
<b>O.E.12.11.</b> CREACION DEL PUENTE CARROZABLE CHOQUEQUIRAO EN LA LOCALIDAD DE IZCUCHACA DEL DISTRITO DE ANTA, PROVINCIA DE ANTA - CUSCO	1								1
<b>O.E.12.12.</b> MEJORAMIENTO DE LA TRANSITABILIDAD PEATONAL EN LAS PRINCIPALES CALLES DE LA COMUNIDAD DE VILLA DEL CARMEN DEL DISTRITO DE CACHIMAYO, PROVINCIA DE ANTA - CUSCO				4					4
<b>O.E.12.13.</b> CREACION PUENTE CARROZABLE SECTOR BELLAVISTA 7-7 DEL DISTRITO DE CACHIMAYO, PROVINCIA DE ANTA - CUSCO				4					4
<b>O.E.12.14.</b> MEJORAMIENTO Y REHABILITACION DEL CAMINO VECINAL CHINCHAYPUJIO-PARCCOTICA L-10.500 KM DISTRITO DE CHINCHAYPUJIO, PROVINCIA DE ANTA - CUSCO				4					4
<b>O.E.12.15.</b> MEJORAMIENTO DE LA TRANSITABILIDAD PEATONAL Y VEHICULAR EN EL SECTOR SANTA ANA DEL CENTRO POBLADO DE CHACAN DEL DISTRITO DE ANTA, PROVINCIA DE ANTA - CUSCO				4					4





**PLAN DE DESARROLLO CONCERTADO DE LA  
PROVINCIA DE ANTA AL 2025**

	O.E.12.16. CREACION DEL CAMINO VECINAL TRAMO ANTA - YUNGAQUI, DISTRITO DE ANTA, PROVINCIA DE ANTA - CUSCO				4					4
	O.E.12.17. CREACION DE PUENTE DE HAPARQUILLA								4	4
<b>O.E.13. DESARROLLAR ADECUADO ORDENAMIENTO TERRITORIAL</b>	O.E.13.1. MEJORAMIENTO DE LAS CAPACIDADES PARA LA GESTIÓN DEL ORDENAMIENTO URBANO DEL DISTRITO DE ANTA, PROVINCIA DE ANTA - CUSCO	1								1
	O.E.13.2. PREVENCIÓN DE RIESGOS AMBIENTALES	1								1
	O.E.13.3. REGLAMENTACIÓN EDILICIA PARA LA CONSTRUCCIÓN DE VIVIENDAS			3						3
	O.E.13.4. REGLAMENTACIÓN EDILICIA PARA LA CONSTRUCCIÓN DE VIVIENDAS		2							2
	O.E.13.5. PLANES DE DESARROLLO URBANO	1								1
	O.E.13.6. SANEAMIENTO FÍSICO Y LEGAL DE COMUNIDADES CAMPESINAS						4			4
	O.E.13.7. PLAN DE ACONDICIONAMIENTO TERRITORIAL DE LA PROVINCIA	1								1






## **PLAN DE DESARROLLO CONCERTADO DE LA PROVINCIA DE ANTA AL 2025**

<b>O.E.14. PROPICIAR SUFICIENTE ENERGIA Y COMUNICACIONES</b>	<b>O.E.14.1.</b> AMPLIACION DEL SISTEMA DE REDES ELÉCTRICAS; RED PRIMARIA Y RED SECUNDARIA DE LA COMUNIDAD DE LLUSCANAY, PROVINCIA DE ANTA - CUSCO										4
	<b>O.E.14.2.</b> AMPLIACIÓN DEL SISTEMA DE ENERGÍA ELÉCTRICA	1									1
	<b>O.E.14.3.</b> AMPLIACIÓN DE COBERTURA DE TELEFONÍA		2								2
	<b>O.E.14.4.</b> ACCESO A INTERNET EN LA PROVINCIA DE ANTA EN SUS COMUNIDADES								4		4
	<b>O.E.14.5.</b> COMUNICACIÓN INTEGRAL CON ÉTICA Y VALORES	1									1
	<b>O.E.14.6.</b> ACCESO A UN ADECUADO PRESTACION DE SERVICIOS DE TELEFONIA MOVIL		2								2
	<b>O.E.14.7.</b> ACCESO A UN ADECUADO TV LOCAL.								4		4

FUENTE: ELABORACION PROPIA





2.7. PLAN DE ACCION Y PRESUPUESTO

2.7.1. RUTA ESTRATEGICA

**CUADRO N° 75 CRONOGRAMA**

OBJETIVO ESTRATEGICO ESPICIFICA	PRIORIZACION	ACCION ESTRATEGICA	2019		2020		2021		2022		2023		2024		2025	
			I	II	I	II	I	II	I	II	I	II	I	II	I	II
			I	II	I	II	I	II	I	II	I	II	I	II	I	II
<b>O.E.1. INCREMENTAR LA EJECUCION AL 55% DEL PLAN DE UN ADECUADO GESTION Y MANJEDO DE ZONAS DE VIDA EN LA PROVINCIA DE ANTA</b>	1	<b>O.E. 1.1.</b> RECUPERACION Y CONSERVACIÓN DEL RECURSO AGUA Y SUELO MEDIANTE LA REFORESTACIÓN DE LA CUENCA MEDIA DEL RIO HATUNMAYU EN LOS DISTRITOS DE ANTA, CACHIMAYO, HUAROCONDO, PUCYURA Y ZURITE DE LA , PROVINCIA DE ANTA - CUSCO	X	X	X	X										
	2	<b>O.E. 1.2.</b> MEJORAMIENTO DEL SISTEMA INTEGRAL DE MANEJO DE RESIDUOS SÓLIDOS DEL DISTRITO DE ANTA, PROVINCIA DE ANTA - CUSCO					X	X	X	X	X					



**PLAN DE DESARROLLO CONCERTADO DE LA PROVINCIA DE ANTA AL 2025**




3	<b>O.E. 1.3.</b> FORTALECIMIENTO DE LAS ORGANIZACIONES DE LAS MICRO CUENCAS DE ANTA EN GESTIÓN AMBIENTAL											X	X	X	X													X	X	X	X	
4	<b>O.E. 1.4.</b> RECUPERACIÓN ECOLÓGICA DE LA PAMPA DE ANTA													X	X	X	X															
1	<b>O.E. 1.5.</b> DESCONTAMINACIÓN DEL RÍO CACHIMAYO	X	X	X	X																											
6	<b>O.E. 1.6.</b> MEJORAMIENTO DE LOS PARQUES DE IZCUCHACA Y ANTA EN EL CENTRO POBLADO DE ANTA, PROVINCIA DE ANTA - CUSCO																									X	X	X	X			
7	<b>O.E. 1.7.</b> FORESTACIÓN Y REFORESTACIÓN CON PLANTAS NATIVAS Y EXÓTICAS																												X	X	X	X





**PLAN DE DESARROLLO CONCERTADO DE LA PROVINCIA DE ANTA AL 2025**



<b>O E.2.FOMENTAR A UN ADECUADO DESARROLLO INTEGRAL EDUCATIVO EN LA PROVINCIA DE ANTA</b>	1	<b>O E.2.1. MEJORAMIENTO DEL SERVICIO EDUCATIVO EN LA I.E. MARTIN ESTRADA PUMA DE NIVEL SECUNDARIO, EN LA C.C. DE SUMARO, DISTRITO DE CHINCHAYPUJIO, PROVINCIA DE ANTA -CUSCO</b>	X	X	X	X																				
	3	<b>O E.2.2. FORTALECIMIENTO DE CAPACIDADES DE INFORMACIÓN WEB, EN INSTITUCIONES EDUCATIVAS DEL DISTRITO DE ANTA -CUSCO</b>					X	X	X	X																
	2	<b>O E.2.3. MEJORAMIENTO DE LA OFERTA DE SERVICIOS EDUCATIVOS EN EL NIVEL PRIMARIO DE LA INSTITUCIÓN EDUCATIVA N50121 SAGRADO CORAZON DE JESUS DEL POBLADO DE CACHIMAYO DISTRITO DE CACHIMAYO, PROVINCIA DE ANTA -CUSCO</b>				X	X	X	X																	












## PLAN DE DESARROLLO CONCERTADO DE LA PROVINCIA DE ANTA AL 2025



	PRIMARIA Y SECUNDARIA DE LA I.E.N° 50098 DEL DISTRITO DE ANTA."																				
4	<b>O E.2.12.</b> "MEJORAMIENTO DEL SERVICIO EDUCATIVO DE LA I.E. N° 202128 EN LA COMUNIDAD DE CCASACUNCA								X	X	X	X									
6	<b>O E.2.13.</b> MEJORAMIENTO DEL SERVICIO EDUCATIVO DE LA I.E. N 51025 LA INTEGRADA DEL DISTRITO DE ANTA, , PROVINCIA DE ANTA -CUSCO												X	X	X	X					
1	<b>O E.2.14.</b> MEJORAMIENTO DEL SERVICIO EDUCATIVO DE LA I.E. N 51025 LA INTEGRADA DEL DISTRITO DE ANTA, , PROVINCIA DE ANTA -CUSCO	X	X	X	X																
3	<b>O E.2.15.</b> MEJORAMIENTO DEL SERVICIO EDUCATIVO DEL NIVEL PRIMARIO Y SECUNDARIO DE LA I. E. N 50102 JUAN VELASCO ALVARADO DEL CENTRO POBLADO DE						X	X	X	X	X										









**PLAN DE DESARROLLO CONCERTADO DE LA PROVINCIA DE ANTA AL 2025**



**O.E.3. DESARROLLAR SUFICIENTE PROMOCION DE LA SALUD Y PREVENCIÓN DE LAS ENFERMEDADES**

		DISTRITO DE ANTA, PROVINCIA DE ANTA - CUSCO																				
		<u>O E.2.26.</u> MEJORAMIENTO DEL CAMPO DEPORTIVO CC. DE VILLA DEL CARMEN DEL DISTRITO DE CACHIMAYO, PROVINCIA DE ANTA - CUSCO																	X	X	X	X
7		<u>O E.2.27.</u> CREACION DE AREA RECREATIVA Y DE ESPARCIMIENTO DENTRO DE LAS APV VILLA LA UNION Y PARQUE DEL CARMEN EN LA LOCALIDAD DE IZCUCHACA, DISTRITO DE ANTA, PROVINCIA DE ANTA - CUSCO																	X	X	X	X
7		<u>O.E.3.1.</u> MEJORAMIENTO DEL SERVICIO DE SALUD EN EL PUESTO DE SALUD DE CHACAN EN LA COMUNIDAD CAMPESINA EQQEQO CHACAN DISTRITO DE ANTA, PROVINCIA DE ANTA - CUSCO	X	X	X	X																
1																						





**O.E.4. INCREMENTAR UN BUEN NIVEL PROMOCIÓN E IMPLEMENTACIÓN DE LA SEGURIDAD ALIMENTARIA FAMILIAR**

3	<b>O.E.3.2. MEJORAMIENTO DE LOS SERVICIOS DE SALUD DEL CENTRO DE SALUD DE CHINCHAYPUJIO DEL DISTRITO CHINCHAYPUJIO , PROVINCIA DE ANTA -CUSCO</b>									X	X	X	X						
3	<b>O.E.3.3. FORTALECIMIENTO DE LAS CAPACIDADES DE LOS PRESTADORES DE SERVICIOS DE SALUD</b>									X	X	X	X						
4	<b>O.E.3.4. CONSTRUCCIÓN Y AMPLIACIÓN DE ESTABLECIMIENTOS DE SALUD</b>									X	X	X	X						
2	<b>O.E.4.1. SISTEMA DE VIGILANCIA NUTRICIONAL EN NIÑOS MENORES DE CINCO AÑOS</b>									X	X	X	X						
2	<b>O.E.4.2 LUCHA CONTRA EL ALCOHOLISMO</b>	X	X	X	X														



**PLAN DE DESARROLLO CONCERTADO DE LA PROVINCIA DE ANTA AL 2025**



1	<p><b>O.E.4.3</b> MEJORAMIENTO DE LA CADENA PRODUCTIVA EN LA CRIANZA DE CUYES A LOS PRODUCTORES DE LAS COMUNIDADES DEL DISTRITO DE ANTA</p>	X	X	X	X																																		
3	<p><b>O.E.4.4</b> MEJORAMIENTO COMPETITIVIDAD DE LA CADENA PRODUCTIVA DE QUINUA EN LAS COMUNIDADES DE PANCARHUAYLLA, INQUILPATA, PIÑANCAY, KEHUAR, MOSOCLLACTA, CHACAN, CONCHACALLA Y COMPONE DEL DISTRITO DE ANTA, PROVINCIA DE ANTA - CUSCO</p>								X	X	X	X																											
7	<p><b>O.E.4.5</b> MEJORAMIENTO DE LA CADENA PRODUCTIVA DE HONGOS COMESTIBLES EN 07 COMUNIDADES CAMPESINAS EN EL DISTRITO DE ANTA, PROVINCIA DE ANTA - CUSCO</p>																																			X	X	X	X









		CACHIMAYO, PROVINCIA DE ANTA - CUSCO																	
		<b>O.E.5.4.</b> MEJORAMIENTO Y AMPLIACION DEL SERVICIO DE AGUA POTABLE E INSTALACION DEL SERVICIO DE SANEAMIENTO EN LA COMUNIDAD DE CCASACUNCA Y MANTOCLLA, DISTRITO DE ANTA, PROVINCIA DE ANTA - CUSCO	X	X	X	X													
	1	<b>O.E.5.6.</b> MEJORAMIENTO Y AMPLIACION DEL SISTEMA DE ABASTECIMIENTO DE AGUA POTABLE Y DESAGUE EN LA APV ING. LUIS ROBLES RECAVARREN DEL, DISTRITO DE CACHIMAYO - ANTA - CUSCO								X	X	X	X						
	4	<b>O.E.5.7.</b> MEJORAMIENTO, AMPLIACION DEL SISTEMA INTEGRAL DE SANEAMIENTO BÁSICO EN LA COMUNIDAD CAMPESINA DE	X	X	X	X													
	1																		



# PLAN DE DESARROLLO CONCERTADO DE LA PROVINCIA DE ANTA AL 2025



	PANCARHUAYLLA DEL DISTRITO DE ANTA, PROVINCIA DE ANTA - CUSCO																									
1	<b>O.E.5.8.</b> MEJORAMIENTO, AMPLIACION DEL SISTEMA INTEGRAL DE SANEAMIENTO BÁSICO EN LA COMUNIDAD CAMPESINA DE MARKJO DEL DISTRITO DE ANTA, PROVINCIA DE ANTA - CUSCO	X	X	X	X																					
1	<b>O.E.5.9.</b> MEJORAMIENTO, AMPLIACION DE LOS SERVICIOS DE AGUA POTABLE Y ALCANTARILLADO SANITARIO, EN LOS SECTORES DE HUANCARPATA Y AYLLU DEL CENTRO POBLADO DE COMPONE DISTRITO DE ANTA, PROVINCIA DE ANTA - CUSCO.	X	X	X	X																					
4	<b>O.E.5.10.</b> MEJORAMIENTO Y AMPLIACION SISTEMA DE SANEAMIENTO BASICO INTEGRAL DE LA COMUNIDAD CAMPESINA DE									X	X	X	X													







6	<p><b>O.E.5.14.</b> MEJORAMIENTO, AMPLIACION DE LOS SERVICIOS DE AGUA POTABLE Y SANEAMIENTO DE LA LOCALIDAD DE CHINCHAYPUJIO, DISTRITO DE CHINCHAYPUJIO, PROVINCIA DE ANTA - CUSCO</p>																	X	X	X	X
	<p><b>O.E.5.15.</b> AMPLIACION Y MEJORAMIENTO DEL SISTEMA DE SANEAMIENTO BASICO INTEGRAL DE LOS SECTORES DE MARCAHUAYLLA, TILCA, HUAMAMPATA, AUQUIORCCO, SANTIAGO DE PUPUJA, HUAYCHI, MIRADOR, MARCAHUASI, RAMPAC PUTACCA DEL CENTRO POBLADO DE MOLLEPATA DISTRITO DE MOLLEPATA, PROVINCIA DE ANTA - CUSCO</p>																	X	X	X	X
	<p><b>O.E.5.16.</b> CONSTRUCCIÓN DE PLANTAS DE TRATAMIENTO</p>			X	X	X	X														
2																					





# PLAN DE DESARROLLO CONCERTADO DE LA PROVINCIA DE ANTA AL 2025



2	<b><u>O.E.6.2.</u></b> INSTALACION DEL SISTEMA DE RIEGO POR ASPERSIÓN EN EL SECTOR DE MUNAYPATA DE LA C. C. DE HUAYLLACCOCHA, DISTRITO DE HUAROCONDO ,, PROVINCIA DE ANTA - CUSCO						X	X	X	X								
3	<b><u>O.E.6.3.</u></b> MEJORAMIENTO DE CANAL DE RIEGO POR GRAVEDAD EN EL SECTOR DE UNUCÑAHUIN DEL CC.PP, DE COMPONE. DISTRITO DE ANTA, PROVINCIA DE ANTA - CUSCO								X	X	X	X						
1	<b><u>O.E.6.4.</u></b> CREACION DEL SISTEMA DE RIEGO POR ASPERSION EN LA CC. DE PIÑANCAY DEL DISTRITO ANTA, PROVINCIA DE ANTA - CUSCO	X	X	X	X													
6	<b><u>O.E.6.5.</u></b> MEJORAMIENTO Y AMPLIACION DE SISTEMA DE RIEGO EN LOS SECTORES DE SANTA ROSA, PACCA L2, CHIMPAPAMPA, SOCAVILLCAS, KKULLUCACHA EN LA COMUNIDAD														X	X	X	X











**PLAN DE DESARROLLO CONCERTADO DE LA PROVINCIA DE ANTA AL 2025**



4	<u><b>O.E.6.13.</b></u> MEJORAMIENTO DE GANADO VACUNO LECHERO																X	X	X	X									X	X	X	X
	<u><b>O.E.6.14.</b></u> TRANSFORMACIÓN DE LECHE																	X	X	X	X											
1	<u><b>O.E.6.15.</b></u> TRANSFORMACIÓN DE PLANTAS AROMÁTICAS Y MEDICINALES	X	X	X	X																											
1	<u><b>O.E.6.16.</b></u> MEJORAMIENTO DEL SISTEMA DE BENEFICIO GANADERO																															
6	<u><b>O.E.6.17</b></u> CAPACITACIÓN EN RIEGO TECNIFICADO																										X	X	X	X		



**PLAN DE DESARROLLO CONCERTADO DE LA PROVINCIA DE ANTA AL 2025**



3	<b>O.E.6.18</b> REHABILITACION DE LAS LINEAS DE CONDUCCION Y DISTRIBUCION DEL SISTEMA DE RIEGO CAJA UNO, PROVINCIA DE ANTA CUSCO									X	X	X	X										
3	<b>O.E.6.18</b> MEJORAMIENTO DE ESTUDIOS DEL SISTEMAS DE RIEGO CHINCHAYPUCYO									X	X	X	X										
6	<b>O.E.6.19</b> GRANJAS FAMILIARES EN LA PRODUCCIÓN DE CUYES													X	X	X	X						
2	<b>O.E.6.20</b> MEJORAMIENTO DE RESERVORIO SECTOR SECTOR CEMENTERIO - CENTRO POBLADO COMPONE.			X	X	X	X																
6	<b>O.E.6.21</b> PRODUCCIÓN Y COMERCIALIZACIÓN DE PRODUCTOS ORGÁNICOS													X	X	X	X						



# PLAN DE DESARROLLO CONCERTADO DE LA PROVINCIA DE ANTA AL 2025



**O.E.7. FOMENTAR BUEN NIVEL DE FORTALECIMIENTO DE LA ORGANIZACIÓN PARA LA PRODUCCIÓN Y COMERCIALIZACIÓN**

1	O.E.6.22 PRODUCCIÓN APÍCOLA	X	X	X	X																	
	O.E.6.23 TRANSFORMACIÓN DE PRODUCTOS AGRÍCOLAS	X	X	X	X																	
3	O.E.7.1. PROMOCIÓN DE FERIAS Y FESTIVALES LOCALES Y REGIONALES								X	X	X	X										
	O.E.7.2. ESTUDIO DE MERCADO DE PRODUCTOS EXPORTABLES								X	X	X	X										
1	O.E.7.3. PROMOCIÓN DE CONSORCIO DE PEQUEÑAS Y MICRO EMPRESAS	X	X	X	X	X	X	X	X	X												





**PLAN DE DESARROLLO CONCERTADO DE LA PROVINCIA DE ANTA AL 2025**



1

**O.E.7.4.**  
FORTALECIMIENTO DE  
COMITÉS DE REGANTES

X	X	X	X	X	X	X	X	X	X	X	X	X	X	X	X	X	X	X	X	X	X	X	X	X	X	X	X	X	X	X	X	X
---	---	---	---	---	---	---	---	---	---	---	---	---	---	---	---	---	---	---	---	---	---	---	---	---	---	---	---	---	---	---	---	---

7

**O.E.7.5.**  
FORTALECIMIENTO DE  
LA MESA  
AGROPECUARIA

												X	X	X	X	X	X	X	X	X	X	X	X	X	X	X	X	X	X	X	X
--	--	--	--	--	--	--	--	--	--	--	--	---	---	---	---	---	---	---	---	---	---	---	---	---	---	---	---	---	---	---	---

4

**O.E.7.6.** PLAN DE  
DESARROLLO  
ECONÓMICO  
PROVINCIAL

												X	X	X	X																
--	--	--	--	--	--	--	--	--	--	--	--	---	---	---	---	--	--	--	--	--	--	--	--	--	--	--	--	--	--	--	--

6

**O.E.7.7.** MEJORAMIENTO  
DE LA CADENA  
PRODUCTIVA DE  
FLORES EN LAS  
COMUNIDADES  
CAMPESINAS DE  
HAPARQUILLA, PACCA,  
MANTOCLLA , PIÑANCAY  
, OCCORURO DEL  
DISTRITO DE ANTA,  
PROVINCIA DE ANTA -  
CUSCO

																					X	X	X	X							
--	--	--	--	--	--	--	--	--	--	--	--	--	--	--	--	--	--	--	--	--	---	---	---	---	--	--	--	--	--	--	--

4

**O.E.7.8.** MEJORAMIENTO  
DE LOS SERVICIOS DE  
PROMOCIÓN E  
INCREMENTO DE LAS  
CAPACIDADES DE LOS  
PRODUCTORES

												X	X	X	X																
--	--	--	--	--	--	--	--	--	--	--	--	---	---	---	---	--	--	--	--	--	--	--	--	--	--	--	--	--	--	--	--





**O.E. 8. INCREMENTAR  
ADECUADO  
DIVERSIFICACIÓN DE  
ACTIVIDADES  
PRODUCTIVAS**

	4	AGROPECUARIOS DE LA, PROVINCIA DE ANTA - CUSCO																	
	4	<b>O.E.8.1.</b> REPOBLAMIENTO DE ALPACAS Y VICUÑAS								X	X	X	X						
	4	<b>O.E.8.2.</b> INSTALACIÓN DE PISCIGRANJAS								X	X	X	X						
	1	<b>O.E.8.3.</b> PRODUCCIÓN Y COMERCIALIZACIÓN DE FLORES	X	X	X	X													
	2	<b>O.E.8.4.</b> EXPLORACIÓN Y EXPLOTACIÓN RACIONAL DE RECURSOS MINERALES NO METÁLICOS				X	X	X	X										



## PLAN DE DESARROLLO CONCERTADO DE LA PROVINCIA DE ANTA AL 2025



**O.E.9. FOMENTAR UN ADECUADO DESARROLLO DE LA ECONOMIA DEL TURISMO Y PROMOCIÓN DE ACTIVIDADES TURÍSTICAS**

4	<b>O.E.9.1. PUESTA EN VALOR Y CONSERVACIÓN DE LOS ATRACTIVOS TURÍSTICOS</b>														X	X	X	X																						
	<b>O.E.9.2. IMPLEMENTACION DE FERIAS GASTRONOMICAS TURISTICAS Y OTROS</b>														X	X	X	X																						
	<b>O.E.9.3. ASIGNACION PRESUPUESTAL PARA APOYO A LOS EMPRENDIMIENTOS DE DESARROLLO TURISMO MEDIANTE LA ASOCIATIVIDAD.</b>	X	X	X	X																																			
	<b>O.E.9.4. ASIGNACION DE PRESUPUESTO PARA LA GESTION TURISTICA DE LAGUNA HUAYPO, MIRADOR DE ANTA, RAHUANQUI HUAROCONDO, NEVADO DE SALKANTAY, MIRADOR DE CONDOR (LIMATAMBO). CAMINO INCA DE HUAROCONDO.</b>																																					X	X	X



## PLAN DE DESARROLLO CONCERTADO DE LA PROVINCIA DE ANTA AL 2025



7	<b>O.E.9.5.</b> CAPACITACION EN DOMINIO DE TECNOLOGIAS DE INFORMACION Y HERRAMIENTAS DE TRABAJO DE GESTION TURISTICA DE LOS EMPRENDIMEINTO TURISTICOS.																		X	X	X	X
5	<b>O.E.9.6.</b> PROGRAMAS DE VALORACION DE LOS RECURSOS TURISTICOS DESDE UN ENFOQUE DE DESARROLLO CULTURAL BASADO EN LA ACTIVIDAD TURISTICA.								X	X	X	X										
5	<b>O.E.9.7.</b> DISEÑO PRESUPUESTARIA PARA LA EJECUCION DE PROGRAMAS DE INCENTIVOS A LKOS PRESTADORES DE SERVICIOS TURISTICOS EN CALIDAD DE PRODUCCION D ELA OFERTA TURISTICA.								X	X	X	X										
7	<b>O.E.9.8.</b> PUESTA EN VALOR DE SITIOS ARQUELOGICOS HUATA, MARCAPTA (MOLLEPATA). TEMPLO COLONIAL DE ANTA, TEMPLO DE PUJYURA,																		X	X	X	X



# PLAN DE DESARROLLO CONCERTADO DE LA PROVINCIA DE ANTA AL 2025



7	<b>O.E.9.9.</b> DISEÑO DE LA RUTA DE GESTION TURISTICA																				X	X	X	X	X
1	<b>O.E.9.10.</b> CREACION DE UN MONUMENTO DE BUENAS COSTUMBRES Y TRADICIONES EN EL DISTRITO DE ANTA.	X	X	X	X																				
1	<b>O.E.9.11.</b> MEJORAMIENTO DEL MIRADOR TURISTICO ANTA.	X	X	X	X																				
1	<b>O.E.9.12</b> EJECUCION DE DISEÑO DE PRESUPUESTO PARA MEJORAMIENTO DE ACCESO A LA INFRAESTRUCTURA TURISTICAS A NIVEL DISTRITO Y PROVINCIA DE ANTA	X	X	X	X																				
6	<b>O.E.9.13</b> SEÑALIZACION DE ACCESO HACIA LOS CENTRO DE PRODUCCION DE LA OFERTA TURISTICA.																X	X	X	X					





**PLAN DE DESARROLLO CONCERTADO DE LA PROVINCIA DE ANTA AL 2025**



4	<b>O.E.9.14</b> CREACION DE TELEFERICO DE CHOQUEQUIRAO										X	X	X	X										
4	<b>O.E.9.15</b> MEJORAMIENTO DE SERVICIOS DE PRESTACION TURISTICO DE LA LAGUNA HUAYPO.										X	X	X	X										
6	<b>O.E.9.16</b> MEJORAMIENTO DE LA INFRA ESTRCUTURA PARA FERIAS TURISTICAS.														X	X	X	X						
1	<b>O.E.9.17</b> CREACION DE LA INFRAESTRUCTURA DE ZIP LINE EN EL DISTRITO DE ANTA (MIRADOR ANTA ALA PAMPA DE ANTA)	X	X	X	X																			
3	<b>O.E.9.18</b> MEJORAMIENTO Y AMPLIACION DE PRESTACION DE LOS SERVICIOS TURISTICOS							X	X	X	X													



**PLAN DE DESARROLLO CONCERTADO DE LA PROVINCIA DE ANTA AL 2025**



3	<b>O.E.9.19</b> CREACION DE MUSEO TURISTICO EN EL DISTRITO DE ANTA								X	X	X	X																	
6	<b>O.E.9.20</b> MEJORAMIENTO DE LA OFERTA TURISTICA EN ACCESO A LA ZONA DE NEVADO DE SALKANTAY Y SUS SITIOS ARQUEOLOGICOS															X	X	X	X										
5	<b>O.E.9.21</b> IMPLEMENTACION DE FAN TUORS Y FAM TRIP TURISTICOS												X	X	X	X													
4	<b>O.E.9.22</b> IMPLEMENTACION DE TURISMO VIVENCIAL, AGRO TURISMO CON INVOLUCRADOS DE LOS PRESTADORES DE SERVICIOS TURISTICOS.									X	X	X	X																
4	<b>O.E.9.23</b> PROGRAMAS DE RESCATES DE BUENAS COSTUMBRES, TRADICIONES Y FESTIVIDADES.											X	X	X	X														









**PLAN DE DESARROLLO CONCERTADO DE LA PROVINCIA DE ANTA AL 2025**



		PROVINCIAL DE ANTA DISTRITO DE ANTA, PROVINCIA DE ANTA - CUSCO																					
<p><b>O.E.12. DESARROLLAR SUFICIENTE INFRAESTRUCTURA VIAL Y SERVICIOS DE TRANSPORTE</b></p>	<p>7</p>	<p><b>O.E.12.1.</b>  "MEJORMAIENTO Y  AMPLIACION DEL  SISTEMA DE  SANEAMIENTO BASICO  EN LA COMUNIDAD DE  PICCHOC"</p>																		X	X	X	X
	<p>4</p>	<p><b>O.E.11.4.</b>  MEJORAMIENTO DE LA  INFRAESTRUCTURA Y  OFERTA DE SERVICIOS  ADMINISTRATIVOS DEL  PALACIO MUNICIPAL DE  LA MUNICIPALIDAD  DISTRITAL DE  CHINCHAYPUJIO,  PROVINCIA DE ANTA -  CUSCO</p>																		X	X	X	X
	<p>4</p>	<p><b>O.E.11.5.</b>  MEJORAMIENTO DE LA  INFRAESTRUCTURA Y  OFERTA DE SERVICIOS  ADMINISTRATIVOS DEL  PALACIO MUNICIPAL DE  LA MUNICIPALIDAD  DISTRITAL DE  CHINCHAYPUJIO,  PROVINCIA DE ANTA -  CUSC</p>																		X	X	X	X



**PLAN DE DESARROLLO CONCERTADO DE LA PROVINCIA DE ANTA AL 2025**



7	7	<b>O.E.12.2.</b> MEJORAMIENTO DE LA TRANSITABILIDAD VEHICULAR Y PEATONAL DE LAS CALLES DE LAS ASOCIACIONES PROVIVIENDA HUANCCOYRO, JAQUIJAHUANA Y VALLECITO DEL DISTRITO, PROVINCIA DE ANTA - CUSCO																	X	X	X	X	
		<b>O.E.12.3.</b> MEJORAMIENTO DEL CAMINO VECINAL EN EL SECTOR LA FLORIDA DE LA COMUNIDAD CAMPESINA DE CHAUILCASA DEL DISTRITO DE ANCAHUASI, PROVINCIA DE ANTA - CUSCO																		X	X	X	X
		<b>O.E.12.4.</b> ASFALTADO IZCUCHACA – CRUZPATA	X	X	X	X																	
		<b>O.E.12.5.</b> REHABILITACIÓN CARRETERA ANCAHUASI – PANTIPATA	X	X	X	X																	






						X	X	X	X											
2		<b>O.E.12.6.</b> CONSTRUCCIÓN TERMINAL TERRESTRE EN IZCUCHACA																		
1		<b>O.E.12.7.</b> MANTENIMIENTO DE VÍAS			X	X	X	X												
5		<b>O.E.12.8.</b> MEJORAMIENTO, REHABILITACION DEL CAMINO VECINAL TRAMO EMP. CU110 - PUENTE MAMANCHACA - SANTA BÁRBARA, DISTRITO DE ANTA, PROVINCIA DE ANTA - CUSCO														X	X	X	X	
5		<b>O.E.12.9.</b> MEJORAMIENTO INTEGRAL DEL SISTEMA DE SEGURIDAD VIAL EN EL DISTRITO DE ANTA, PROVINCIA DE ANTA - CUSCO														X	X	X	X	
1		<b>O.E.12.10.</b> MEJORAMIENTO ,REHABILITACION DELCAMINO VECINAL DE CHACACURQUI - PANCARHUAYLLA-			X	X	X	X												





**PLAN DE DESARROLLO CONCERTADO DE LA PROVINCIA DE ANTA AL 2025**



		CHACAN, PROVINCIA DE ANTA - CUSCO																		
1		<b>O.E.12.11.</b> CREACION DEL PUEENTE CARROZABLE CHOQUEQUIRAO EN LA LOCALIDAD DE IZCUCACHA DEL DISTRITO DE ANTA, PROVINCIA DE ANTA - CUSCO	X	X	X	X														
4		<b>O.E.12.12.</b> MEJORAMIENTO DE LA TRANSITABILIDAD PEATONAL EN LAS PRINCIPALES CALLES DE LA COMUNIDAD DE VILLA DEL CARMEN DEL DISTRITO DE CACHIMAYO, PROVINCIA DE ANTA - CUSCO								X	X	X	X							
4		<b>O.E.12.13.</b> CREACION PUENTE CARROZABLE SECTOR BELLAVISTA 7-7 DEL DISTRITO DE CACHIMAYO, PROVINCIA DE ANTA - CUSCO								X	X	X	X							







4	<b>O.E.12.14.</b> MEJORAMIENTO Y REHABILITACION DEL CAMINO VECINAL CHINCHAYPUJIO- PARCCOTICA L-10.500 KM DISTRITO DE CHINCHAYPUJIO, PROVINCIA DE ANTA - CUSCO											X	X	X	X						
4	<b>O.E.12.15.</b> MEJORAMIENTO DE LA TRANSITABILIDAD PEATONAL Y VEHICULAR EN EL SECTOR SANTA ANA DEL CENTRO POBLADO DE CHACAN DEL DISTRITO DE ANTA, PROVINCIA DE ANTA - CUSCO											X	X	X	X						
4	<b>O.E.12.16.</b> CREACION DEL CAMINO VECINAL TRAMO ANTA - YUNGAQUI, DISTRITO DE ANTA, PROVINCIA DE ANTA - CUSCO											X	X	X	X						
4	<b>O.E.12.17.</b> CREACION DE PUENTE DE HAPARQUILLA											X	X	X	X						







**O.E.14. PROPICIAR SUFICIENTE ENERGIA Y COMUNICACIONES**

4	<b>O.E.13.6.</b> SANEAMIENTO FÍSICO Y LEGAL DE COMUNIDADES CAMPESINAS	X	X	X	X	X	X	X	X	X	X	X	X	X	X	X	X	X	X	X	X	X	X	X	X	X	X	X	X	X	X	X	X	X	X	X	X	X	X					
1	<b>O.E.13.7.</b> PLAN DE ACONDICIONAMIENTO TERRITORIAL DE LA PROVINCIA	X	X	X	X	X																																						
4	<b>O.E.14.1.</b> AMPLIACION DEL SISTEMA DE REDES ELÉCTRICAS; RED PRIMARIA Y RED SECUNDARIA DE LA COMUNIDAD DE LLUSCANAY, PROVINCIA DE ANTA - CUSCO												X	X	X	X																												
1	<b>O.E.14.2.</b> AMPLIACIÓN DEL SISTEMA DE ENERGÍA ELÉCTRICA	X	X	X	X																																							
2	<b>O.E.14.3.</b> AMPLIACIÓN DE COBERTURA DE TELEFONÍA				X	X	X	X																																				





**PLAN DE DESARROLLO CONCERTADO DE LA PROVINCIA DE ANTA AL 2025**



			<b>O.E.14.4.</b> ACCESO A INTERNET EN LA PROVINCIA DE ANTA EN SUS COMUNIDADES	X	X	X	X	X	X	X	X	X	X	X	X	X	X	X	X	X	X	X	X	X	X	X	X	X	X	X	X	X	X	X	X	X	X	X	X	X			
4			<b>O.E.14.5.</b> COMUNICACIÓN INTEGRAL CON ÉTICA Y VALORES	X	X	X	X	X	X	X	X	X	X	X	X	X	X	X	X	X	X	X	X	X	X	X	X	X	X	X	X	X	X	X	X	X	X	X	X	X	X		
1			<b>O.E.14.6.</b> ACCESO A UN ADECUADO PRESTACION DE SERVICIOS DE TELEFONIA MOVIL	X	X	X	X	X	X	X	X	X	X	X	X	X	X	X	X	X	X	X	X	X	X	X	X	X	X	X	X	X	X	X	X	X	X	X	X	X	X	X	
2			<b>O.E.14.7.</b> ACCESO A UN ADECUADO TV LOCAL.	X	X	X	X	X	X	X	X	X	X	X	X	X	X	X	X	X	X	X	X	X	X	X	X	X	X	X	X	X	X	X	X	X	X	X	X	X	X	X	X
4																																											






2.7.2. PRESUPUESTO Y RESPONSABLES DE EJECUTAR CADA ACCIÓN.

**CUADRO 76**

OBJETIVO ESTRATEGICO ESPECIFICA	INDICADOR	FUENTE	LINEA DE BASE	METAS							N°	ACCION ESTRATEGICA	PRESUPUESTO	RESPONSABLE
				1	2	3	4	5	6	7				
<b>O.E.1. INCREMENTAR LA EJECUCION AL 55% DEL PLAN DE UN ADECUADO GESTION Y MANJEDO DE ZONAS DE VIDA EN LA PROVINCIA DE ANTA</b>	porcentaje de avance de la meta de plan de gestion y manejo de zonas de vida	MUNICIPALIDAD	15% de ejecucion de plan de gestion y manejo de las zonas de vida	1							1	<b>O.E. 1.1.</b> RECUPERACION Y CONSERVACIÓN DEL RECURSO AGUA Y SUELO MEDIANTE LA REFORESTACIÓN DE LA CUENCA MEDIA DEL RIO HATUNMAYU EN LOS DISTRITOS DE ANTA, CACHIMAYO, HUAROCONDO, PUCYURA Y ZURITE DE LA , PROVINCIA DE ANTA - CUSCO	S/.1,500,000.00	MEDIO AMBIENTE Y RECURSOS NATURALES
				1							2	<b>O.E. 1.2.</b> MEJORAMIENTO DEL SISTEMA INTEGRAL DE MANEJO DE RESIDUOS SÓLIDOS DEL DISTRITO DE ANTA, PROVINCIA DE ANTA - CUSCO	S/.783,087.00	MEDIO AMBIENTE Y RECURSOS NATURALES
				1							3	<b>O.E. 1.3.</b> FORTALECIMIENTO DE LAS ORGANIZACIONES DE	S/.9,096,458.00	MEDIO AMBIENTE Y RECURSOS NATURALES





											LAS MICRO CUENCAS DE ANTA EN GESTIÓN AMBIENTAL			
											4	<b>O.E. 1.4.</b> RECUPERACIÓN ECOLÓGICA DE LA PAMPA DE ANTA	S/.2,329,977.00	MEDIO AMBIENTE Y RECURSOS NATURALES
						1					5	<b>O.E. 1.5.</b> DESCONTAMINACIÓN DEL RÍO CACHIMAYO	S/.7,441,831.00	MEDIO AMBIENTE Y RECURSOS NATURALES
									1		6	<b>O.E. 1.6.</b> MEJORAMIENTO DE LOS PARQUES DE IZCUCHACA Y ANTA EN EL CENTRO POBLADO DE ANTA, PROVINCIA DE ANTA - CUSCO	S/.3,531,800.00	MEDIO AMBIENTE Y RECURSOS NATURALES
										1	7	<b>O.E. 1.7.</b> FORESTACIÓN Y REFORESTACIÓN CON PLANTAS NATIVAS Y EXÓTICAS	S/.989,363.00	MEDIO AMBIENTE Y RECURSOS NATURALES
<b>O E.2.FOMENTAR A UN ADECUADO DESARROLLO INTEGRAL EDUCATIVO EN LA PROVINCIA DE ANTA</b>	Porcentaje de aprobados, secundaria y primaria , total (% de matrícula final), % desaprobado y retirados	Escale, DRE - Cusco, Ministerio de Educacion	95.1 Porcentaje de aprobados, secundaria y primaria , total (%)	1							8	<b>O E.2.1.</b> MEJORAMIENTO DEL SERVICIO EDUCATIVO EN LA I.E. MARTIN ESTRADA PUMA DE NIVEL SECUNDARIO, EN LA C.C. DE SUMARO, DISTRITO DE CHINCHAYPUJIO, PROVINCIA DE ANTA - CUSCO	S/.8,102,746.00	EDUCACION, UGEL ANTA, MUNICIPALIDAD PROVINCIAL DE ANTA







**PLAN DE DESARROLLO CONCERTADO DE LA PROVINCIA DE ANTA AL 2025**



				1							<b>OE.2.5.</b> MEJORAMIENTO DEL SERVICIO EDUCATIVO EN I.E. N 50128 DE LA C.C. CCASACUNCA, DISTRITO DE ANTA, PROVINCIA DE ANTA - CUSCO	S/.8,648,301.00	EDUCACION, UGEL ANTA, MUNICIPALIDAD PROVINCIAL DE ANTA
				1							<b>OE.2.6.</b> MEJORAMIENTO DEL SERVICIO EDUCATIVO EN EL CENTRO DE EDUCACION BASICO ESPECIAL ANTA EN EL DISTRITO DE ANTA, PROVINCIA DE ANTA - CUSCO	S/.5,781,017.00	EDUCACION, UGEL ANTA, MUNICIPALIDAD PROVINCIAL DE ANTA
				1							<b>OE.2.7.</b> MEJORAMIENTO DE LOS SERVICIOS EDUCATIVOS DE LA INSTITUCION EDUCATIVA INICIAL N 671 DEL CENTRO POBLADO DE COMPONE DEL DISTRITO, PROVINCIA DE ANTA - CUSCO	S/.6,681,419.00	EDUCACION, UGEL ANTA, MUNICIPALIDAD PROVINCIAL DE ANTA
							1				<b>OE.2.8.</b> MEJORAMIENTO DEL SERVICIO EDUCATIVO DEL NIVEL PRIMARIO Y SECUNDARIO DE LA I. E. N 50102 JUAN VELASCO ALVARADO DEL CENTRO	S/.5,784,866.00	EDUCACION, UGEL ANTA, MUNICIPALIDAD PROVINCIAL DE ANTA







## PLAN DE DESARROLLO CONCERTADO DE LA PROVINCIA DE ANTA AL 2025



										POBLADO DE CONCHACALLA DEL DISTRITO DE ANTA, PROVINCIA DE ANTA - CUSCO				
										1	16	<b>OE.2.9.</b> DESARROLLO DE CAPACIDADES TÉCNICO – PEDAGÓGICAS DE DOCENTES	S/.1,551,054.00	EDUCACION, UGEL ANTA, MUNICIPALIDAD PROVINCIAL DE ANTA
										1	17	<b>OE.2.10.</b> AMPLIACIÓN DE INFRAESTRUCTURA EDUCATIVA PARA EL NIVEL SECUNDARIO E INICIAL	S/.9,275,843.00	EDUCACION, UGEL ANTA, MUNICIPALIDAD PROVINCIAL DE ANTA
1											18	<b>OE.2.11.</b> MEJORAMIENTO Y AMPLIACION DE LOS SERVICIOS EDUCATIVOS DE LOS NIVELES INICIAL, PRIMARIA Y SECUNDARIA DE LA I.E.N° 50098 DEL DISTRITO DE ANTA."	S/.2,690,058.00	EDUCACION, UGEL ANTA, MUNICIPALIDAD PROVINCIAL DE ANTA



**PLAN DE DESARROLLO CONCERTADO DE LA PROVINCIA DE ANTA AL 2025**



										1		19	<b><u>O E.2.12.</u></b> "MEJORAMIENTO DEL SERVICIO EDUCATIVO DE LA I.E. N° 202128 EN LA COMUNIDAD DE CCASACUNCA	S/.8,834,512.00	EDUCACION, UGEL ANTA, MUNICIPALIDAD PROVINCIAL DE ANTA
												20	<b><u>O E.2.13.</u></b> MEJORAMIENTO DEL SERVICIO EDUCATIVO DE LA I.E. N 51025 LA INTEGRADA DEL DISTRITO DE ANTA, , PROVINCIA DE ANTA - CUSCO	S/.7,528,828.00	EDUCACION, UGEL ANTA, MUNICIPALIDAD PROVINCIAL DE ANTA
										1		21	<b><u>O E.2.14.</u></b> MEJORAMIENTO DEL SERVICIO EDUCATIVO DE LA I.E. N 51025 LA INTEGRADA DEL DISTRITO DE ANTA, , PROVINCIA DE ANTA - CUSCO	S/.2,621,380.00	EDUCACION, UGEL ANTA, MUNICIPALIDAD PROVINCIAL DE ANTA
												22	<b><u>O E.2.15.</u></b> MEJORAMIENTO DEL SERVICIO EDUCATIVO DEL NIVEL PRIMARIO Y SECUNDARIO DE LA I. E. N 50102 JUAN VELASCO ALVARADO DEL CENTRO POBLADO DE CONCHACALLA DEL DISTRITO DE ANTA, PROVINCIA DE ANTA - CUSCO	S/.4,455,739.00	EDUCACION, UGEL ANTA, MUNICIPALIDAD PROVINCIAL DE ANTA





**PLAN DE DESARROLLO CONCERTADO DE LA PROVINCIA DE ANTA AL 2025**



													<b>OE.2.19.</b> MEJORAMIENTO DE LA OFERTA DE SERVICIOS EDUCATIVOS EN LA INSTITUCION EDUCATIVA N 50122 ZURITE, PROVINCIA DE ANTA - CUSCO	S/.7,341,804.00	EDUCACION, UGEL ANTA, MUNICIPALIDAD PROVINCIAL DE ANTA
			1										<b>OE.2.20.</b> AMPLIACION Y MEJORAMIENTO DEL PARQUE INFANTIL Y LOSA MULTIUSO DEL APV MARIA CANDELARIA DEL CENTRO POBLADO DE IZCUCHACA, DISTRITO DE ANTA, PROVINCIA DE ANTA - CUSCO	S/.2,048,430.00	EDUCACION, UGEL ANTA, MUNICIPALIDAD PROVINCIAL DE ANTA
							9501	9502	9503				<b>OE.2.21.</b> MEJORAMIENTO DEL ESPACIO DEPORTIVO EN LA COMUNIDAD CAMPESINA DE MANTOCLLA DISTRITO DE ANTA, PROVINCIA DE ANTA - CUSCO	S/.7,023,448.00	EDUCACION, UGEL ANTA, MUNICIPALIDAD PROVINCIAL DE ANTA
			1										<b>OE.2.22.</b> CREACION DEL DERCO DEL ESPACIO DEPORTIVO EN LA COMUNIDAD CAMPESINA DE MARKJO DEL DISTRITO DE ANTA,	S/.3,059,309.00	EDUCACION, UGEL ANTA, MUNICIPALIDAD PROVINCIAL DE ANTA



**PLAN DE DESARROLLO CONCERTADO DE LA PROVINCIA DE ANTA AL 2025**



										PROVINCIA DE ANTA - CUSCO				
									1		30	<p><b>O E.2.23.</b>                      MEJORAMIENTO DE LA OFERTA DE SERVICIOS EDUCATIVOS DE LA INSTITUCION EDUCATIVA INICIAL N° 287 DEL CENTRO POBLADO DE CCASACUNCA, DISTRITO DE ANTA, PROVINCIA DE ANTA - CUSCO</p>	S/.5,475,056.00	EDUCACION, UGEL ANTA, MUNICIPALIDAD PROVINCIAL DE ANTA
									1		31	<p><b>O E.2.24.</b>                      MEJORAMIENTO DEL CAMPO DEPORTIVO Y RECREACIONAL EN EL SECTOR DE MARANHUAYCCO, DISTRITO DE CACHIMAYO, PROVINCIA DE ANTA - CUSCO</p>	S/.9,258,286.00	EDUCACION, UGEL ANTA, MUNICIPALIDAD PROVINCIAL DE ANTA








**PLAN DE DESARROLLO CONCERTADO DE LA PROVINCIA DE ANTA AL 2025**



LAS ENFERMEDADES										CAMPESINA EQQEQO CHACAN DISTRITO DE ANTA, PROVINCIA DE ANTA - CUSCO		
				1					36	<b>O.E.3.2.</b> MEJORAMIENTO DE LOS SERVICIOS DE SALUD DEL CENTRO DE SALUD DE CHINCHAYPUJIO DEL DISTRITO CHINCHAYPUJIO, PROVINCIA DE ANTA - CUSCO	S/.4,392,136.00	SALUD
				1					37	<b>O.E.3.3.</b> FORTALECIMIENTO DE LAS CAPACIDADES DE LOS PRESTADORES DE SERVICIOS DE SALUD	S/.1,759,749.00	SALUD
									38	<b>O.E.3.4.</b> CONSTRUCCIÓN Y AMPLIACIÓN DE ESTABLECIMIENTOS DE SALUD	S/.5,990,293.00	SALUD
<b>O.E.4.</b> INCREMENTAR UN BUEN NIVEL PROMOCIÓN E IMPLEMENTACIÓN DE LA SEGURIDAD ALIMENTARIA FAMILIAR	% DE TASA DE MORTALIDAD INFANTIL	INEI. Censo de Población y Vivienda 2007. ENAHO y ENAPRES.	tasa de desnutricion cronica 18.9.	1					39	<b>O.E.4.1.</b> SISTEMA DE VIGILANCIA NUTRICIONAL EN NIÑOS MENORES DE CINCO AÑOS	S/.189,484.00	MUNICIPALIDAD, SALUD, AGROPECUARIA
				1					40	<b>O.E.4.2</b> LUCHA CONTRA EL ALCOHOLISMO	S/.6,670,073.00	MUNICIPALIDAD, SALUD, AGROPECUARIA



PLAN DE DESARROLLO CONCERTADO DE LA PROVINCIA DE ANTA AL 2025




					1									41	<b>O.E.4.3</b> MEJORAMIENTO DE LA CADENA PRODUCTIVA EN LA CRIANZA DE CUYES A LOS PRODUCTORES DE LAS COMUNIDADES DEL DISTRITO DE ANTA	S/.7,474,730.00	MUNICIPALIDAD, SALUD, AGROPECUARIA
														42	<b>O.E.4.4</b> MEJORAMIENTO COMPETITIVIDAD DE LA CADENA PRODUCTIVA DE QUINUA EN LAS COMUNIDADES DE PANCARHUAYLLA, INQUILPATA, PIÑANCAY, KEHUAR, MOSOCLLACTA, CHACAN, CONCHACALLA Y COMPONE DEL DISTRITO DE ANTA, PROVINCIA DE ANTA - CUSCO	S/.2,696,512.00	MUNICIPALIDAD, SALUD, AGROPECUARIA
													1	43	<b>O.E.4.5</b> MEJORAMIENTO DE LA CADENA PRODUCTIVA DE HONGOS COMESTIBLES EN 07 COMUNIDADES CAMPESINAS EN EL DISTRITO DE ANTA,	S/.621,727.00	MUNICIPALIDAD, SALUD, AGROPECUARIA







**PLAN DE DESARROLLO CONCERTADO DE LA PROVINCIA DE ANTA AL 2025**



										PROVINCIA DE ANTA - CUSCO			
<b>O.E.5. FOMENTAR UN ADECUADO DESARROLLO DE MEJORAMIENTO DE LA VIVIENDA RURAL</b>	PORCENTAJE DE DISMINUCION DE TASA DE DESNUTRICION CRONICA	INEI. Censo de Población y Vivienda 2007. ENAHO y ENAPRES.	46.2% de conexiones a desague, 71.0% disposicion d eletrinas y 94.9% de disposicion de servicios de agua y 30.7% de servicios de agua					1		44	<b>O.E.4.5</b> MEJORAMIENTO DE LOS SERVICIOS DE PROMOCIÓN E INCREMENTO DE LAS CAPACIDADES DE LOS PRODUCTORES AGROPECUARIOS DE LA, PROVINCIA DE ANTA - CUSCO	S/.2,905,054.00	MUNICIPALIDAD, SALUD, AGROPECUARIA
								1		45	<b>O.E.5.1.</b> SANEAMIENTO BÁSICO DE LA PROVINCIA DE ANTA	S/.96,792.00	MUNICIPALIDAD, PNSR, PNSR, MINISTERIO DE VICVIENDA Y CONSTRUCCION
								1		46	<b>O.E.5.2.</b> MEJORAMIENTO DE LA CAPACIDAD OPERATIVA DE LOS SERVICIOS DE SANEAMIENTO BASICO DE LAS JUNTAS ADMINISTRADORAS DE SERVICIOS DE SANEAMIENTO, DISTRITO DE ANTA, PROVINCIA DE ANTA - CUSCO	S/.2,597,644.00	MUNICIPALIDAD, PNSR, PNSR, MINISTERIO DE VICVIENDA Y CONSTRUCCION
				1						47	<b>O.E.5.3.</b> AMPLIACION, REHABILITACION DEL SISTEMA DE	S/.5,126,198.00	MUNICIPALIDAD, PNSR, PNSR, MINISTERIO DE





**PLAN DE DESARROLLO CONCERTADO DE LA PROVINCIA DE ANTA AL 2025**



VICVIENDA Y  
CONSTRUCCION

										SANEAMIENTO BASICO INTEGRAL DE LA COMUNIDAD CAMPESINA VILLA DEL CARMEN, DISTRITO DE CACHIMAYO, PROVINCIA DE ANTA - CUSCO		VICVIENDA Y CONSTRUCCION
				1					48	<b>O.E.5.4.</b> MEJORAMIENTO Y AMPLIACION DEL SERVICIO DE AGUA POTABLE E INSTALACION DEL SERVICIO DE SANEAMIENTO EN LA COMUNIDAD DE CCASACUNCA Y MANTOCLLA, DISTRITO DE ANTA, PROVINCIA DE ANTA - CUSCO	S/.9,070,122.00	MUNICIPALIDAD, PNSR, PNSR, MINISTERIO DE VICVIENDA Y CONSTRUCCION
							1		49	<b>O.E.5.6.</b> MEJORAMIENTO Y AMPLIACION DEL SISTEMA DE ABASTECIMIENTO DE AGUA POTABLE Y DESAGUE EN LA APV ING. LUIS ROBLES RECAVARREN DEL, DISTRITO DE CACHIMAYO - ANTA - CUSCO	S/.8,584,847.00	MUNICIPALIDAD, PNSR, PNSR, MINISTERIO DE VICVIENDA Y CONSTRUCCION







**PLAN DE DESARROLLO CONCERTADO DE LA PROVINCIA DE ANTA AL 2025**



										DE ANTA, PROVINCIA DE ANTA - CUSCO.			
										53	<b>O.E.5.10.</b> MEJORAMIENTO Y AMPLIACION SISTEMA DE SANEAMIENTO BASICO INTEGRAL DE LA COMUNIDAD CAMPESINA DE CONCHACALLA, CENTRO POBLADO DE CCORCHACALLA - DISTRITO DE ANTA - PROVINCIA DE ANTA - REGIÓN CUSCO	S/.5,208,764.00	MUNICIPALIDAD, PNSR, PNSR, MINISTERIO DE VICVIENDA Y CONSTRUCCION
								1		54	<b>O.E.5.11.</b> CAPACITACIÓN, PROMOCIÓN E IMPLEMENTACIÓN DEL USO DE LA VIVIENDA	S/.151,390.00	MUNICIPALIDAD, PNSR, PNSR, MINISTERIO DE VICVIENDA Y CONSTRUCCION
								1		55	<b>O.E.5.12.</b> SANEAMIENTO BÁSICO DE LA PROVINCIA DE ANTA	S/.8,400,625.00	MUNICIPALIDAD, PNSR, PNSR, MINISTERIO DE VICVIENDA Y CONSTRUCCION
								1		56	<b>O.E.5.13.</b> MEJORAMIENTO DEL SISTEMA DE AGUA POTABLE E INSTALACION DE LETRINAS EN EL SECTOR DE	S/.3,708,088.00	MUNICIPALIDAD, PNSR, PNSR, MINISTERIO DE VICVIENDA Y CONSTRUCCION





**PLAN DE DESARROLLO CONCERTADO DE LA PROVINCIA DE ANTA AL 2025**




											HUISCAPAY DE LA COMUNIDAD DE PANTIPATA, DEL DISTRITO DE CHINCHAYPUJIO, PROVINCIA DE ANTA CUSCO		
											<b>O.E.5.14.</b> MEJORAMIENTO, AMPLIACION DE LOS SERVICIOS DE AGUA POTABLE Y SANEAMIENTO DE LA LOCALIDAD DE CHINCHAYPUJIO, DISTRITO DE CHINCHAYPUJIO, PROVINCIA DE ANTA - CUSCO	S/.7,603,681.00	MUNICIPALIDAD, PNSR, PNSR, MINISTERIO DE VICIENDA Y CONSTRUCCION
											<b>O.E.5.15.</b> AMPLIACION Y MEJORAMIENTO DEL SISTEMA DE SANEAMIENTO BASICO INTEGRAL DE LOS SECTORES DE MARCAHUAYLLA, TILCA, HUAMAMPATA, AUQUIORCCO, SANTIAGO DE PUPUJA, HUAYCHI, MIRADOR, MARCAHUASI, RAMPAC PUTACCA DEL CENTRO POBLADO DE MOLLEPATA DISTRITO	S/.1,953,809.00	MUNICIPALIDAD, PNSR, PNSR, MINISTERIO DE VICIENDA Y CONSTRUCCION





**PLAN DE DESARROLLO CONCERTADO DE LA PROVINCIA DE ANTA AL 2025**



											DE MOLLEPATA, PROVINCIA DE ANTA - CUSCO				
											59	<b>O.E.5.16.</b> CONSTRUCCIÓN DE PLANTAS DE TRATAMIENTO	S/.4,967,776.00	MUNICIPALIDAD, PNSR, PNSR, MINISTERIO DE VICVIENDA Y CONSTRUCCION	
												60	<b>O.E.5.17.</b> ELECTRIFICACIÓN DE LA PROVINCIA DE ANTA	S/.5,414,957.00	MUNICIPALIDAD, PNSR, PNSR, MINISTERIO DE VICVIENDA Y CONSTRUCCION
												61	<b>O.E.5.18.</b> "MEJORAMIENTO Y AMPLIACION DEL SISTEMA DE AGUA POTABLE Y SANEAMIENTO BASICO INTEGRAL EN LA COMUNIDAD CAMPESENA DE OCCORURO, DISTRITO Y PROVINCIA DE ANTA - CUSCO"	S/.397,338.00	MUNICIPALIDAD, PNSR, PNSR, MINISTERIO DE VICVIENDA Y CONSTRUCCION
												62	<b>O.E.5.19.</b> MEJORMAIENTO Y AMPLIACION DEL SISTEMA DE SANEAMIENTO	S/.4,616,219.00	MUNICIPALIDAD, PNSR, PNSR, MINISTERIO DE VICVIENDA Y CONSTRUCCION





**PLAN DE DESARROLLO CONCERTADO DE LA PROVINCIA DE ANTA AL 2025**




											BASICO EN LA COMUNIDAD DE PICCHOC"			
<b>O.E.6. FOMENTAR A LA GENERACION DE RENTABILIDAD Y VALOR AGREGADO</b>	PORCENTAJE EPOBLACION QUE CUENTA CON AGUA Y DESAGUE	MINISTERIO DE VIVIENDAS, MUNICIPALIDAD PROVINCIAL, INEI, DIRECCION REGIONAL DE VIVIENDA Y CONSTRUCCION	16.8% Terreno agrícola con riego tecnificado, dimencion de terreno agricola 1 topo	1							63	<b>O.E.6.1.</b> MEJORAMIENTO, AMPLIACION DEL SISTEMA DE RIEGO DE LOS SECTORES CCASAPATA,CAPILLA YOC Y CONTAINIYOC DE LA C.C CCASACANCHA DISTRITO DE ANCAHUASI, PROVINCIA DE ANTA -CUSCO	S/.284,027.00	MUNICIPALIDAD, AGRORURAL, DRA CUSCO, MINISTERIO DE AGRICULTURA
				1							64	<b>O.E.6.2.</b> INSTALACION DEL SISTEMA DE RIEGO POR ASPERSION EN EL SECTOR DE MUNAYPATA DE LA C. C. DE HUAYLLACCOCHA, DISTRITO DE HUAROCONDO ,, PROVINCIA DE ANTA -CUSCO	S/.4,035,510.00	MUNICIPALIDAD, AGRORURAL, DRA CUSCO, MINISTERIO DE AGRICULTURA
				1							65	<b>O.E.6.3.</b> MEJORAMIENTO DE CANAL DE RIEGO POR GRAVEDAD EN EL SECTOR DE UNUCÑAHUIN DEL CC.PP. DE COMPONE.	S/.6,076,963.00	MUNICIPALIDAD, AGRORURAL, DRA CUSCO, MINISTERIO DE AGRICULTURA





**PLAN DE DESARROLLO CONCERTADO DE LA PROVINCIA DE ANTA AL 2025**



										DISTRITO DE ANTA, PROVINCIA DE ANTA - CUSCO			
									1	66	<b>O.E.6.4.</b> CREACION DEL SISTEMA DE RIEGO POR ASPERSION EN LA CC. DE PIÑANCAY DEL DISTRITO ANTA, PROVINCIA DE ANTA - CUSCO	S/.7,686,071.00	MUNICIPALIDAD, AGRORURAL, DRA CUSCO, MINISTERIO DE AGRICULTURA
								1		67	<b>O.E.6.5.</b> MEJORAMIENTO Y AMPLIACION DE SISTEMA DE RIEGO EN LOS SECTORES DE SANTA ROSA, PACCA L2, CHIMPAPAMPA, SOCAVILLCAS, KKULLUCACHA EN LA COMUNIDAD CAMPESINA DE ANANSAYA URINSAYA COLLANA ANTA DEL DISTRITO DE ANTA, PROVINCIA DE ANTA - CUSCO	S/.1,572,943.00	MUNICIPALIDAD, AGRORURAL, DRA CUSCO, MINISTERIO DE AGRICULTURA
								1		68	<b>O.E.6.6.</b> MEJORAMIENTO Y AMPLIACION DEL SISTEMA DE RIEGO POR GRAVEDAD EN EL SECTOR DE PITUMAYO DE LA CC.	S/.6,941,636.00	MUNICIPALIDAD, AGRORURAL, DRA CUSCO, MINISTERIO DE AGRICULTURA







**PLAN DE DESARROLLO CONCERTADO DE LA PROVINCIA DE ANTA AL 2025**



										DE COMPONE DEL DISTRITO Y, PROVINCIA DE ANTA - CUSCO				
										1	69	<b>O.E.6.7.</b> AMPLIACION Y MEJORAMIENTO DEL RESERVORIO NOCTURNO Y CANALES PRINCIPALES EN EL SECTOR YUNCA CHIMPA DE LA COMUNIDAD DE HUAYLLACOCHA, DISTRITO DE HUAROCONDO, PROVINCIA DE ANTA - CUSCO	S/.3,231,441.00	MUNICIPALIDAD, AGRORURAL, DRA CUSCO, MINISTERIO DE AGRICULTURA
								1			70	<b>O.E.6.8.</b> MEJORAMIENTO DE LOS CANALES DEL SISTEMA DE RIEGO EN LOS SECTORES DE SANCO MOLINO, TINTIPAMPA, PURUNSAYWA CHICO, DE LA COMUNIDAD CAMPESINA DE OCCORURO, DISTRITO DE ANTA, PROVINCIA DE ANTA - CUSCO	S/.1,563,960.00	MUNICIPALIDAD, AGRORURAL, DRA CUSCO, MINISTERIO DE AGRICULTURA
										1	71	<b>O.E.6.9.</b> INSTALACION DEL SISTEMA DE RIEGO EN LOS SECTORES DE	S/.7,882,643.00	MUNICIPALIDAD, AGRORURAL, DRA CUSCO,



**PLAN DE DESARROLLO CONCERTADO DE LA PROVINCIA DE ANTA AL 2025**



MINISTERIO DE AGRICULTURA



											BELLAVISTA, CHIRIBAMBA Y RAMPAC PUTACCA DEL DISTRITO DE MOLLEPATA ANTA, PROVINCIA DE ANTA - CUSCO		
										1	<b>O.E.6.10.</b> MEJORAMIENTO DEL CANAL DE RIEGO LA ESTRELLA, DISTRITO DE MOLLEPATA, PROVINCIA DE ANTA - CUSCO	S/.9,417,801.00	MUNICIPALIDAD, AGRORURAL, DRA CUSCO, MINISTERIO DE AGRICULTURA
											<b>O.E.6.11.</b> MEJORAMIENTO DE RESERVORIO SECTOR LAS FLORES - CENTRO POBLADO COMPONE.	S/.5,534,197.00	MUNICIPALIDAD, AGRORURAL, DRA CUSCO, MINISTERIO DE AGRICULTURA
											<b>O.E.6.12.</b> MEJORAMIENTO DE RESERVORIO SECTOR SECTOR CEMENTERIO - CENTRO POBLADO COMPONE.	S/.1,164,894.00	MUNICIPALIDAD, AGRORURAL, DRA CUSCO, MINISTERIO DE AGRICULTURA
											<b>O.E.6.13.</b> MEJORAMIENTO DE GANADO VACUNO LECHERO	S/.572,094.00	MUNICIPALIDAD, AGRORURAL, DRA CUSCO, MINISTERIO DE AGRICULTURA
											<b>O.E.6.14.</b> TRANSFORMACIÓN DE LECHE	S/.7,550,154.00	MUNICIPALIDAD, AGRORURAL, DRA CUSCO, MINISTERIO DE AGRICULTURA



**PLAN DE DESARROLLO CONCERTADO DE LA PROVINCIA DE ANTA AL 2025**



															1						77	<b>O.E.6.15.</b> TRANSFORMACIÓN DE PLANTAS AROMÁTICAS Y MEDICINALES	S/ 3,608,589.00	MUNICIPALIDAD, AGRORURAL, DRA CUSCO, MINISTERIO DE AGRICULTURA	
															1						78	<b>O.E.6.16.</b> MEJORAMIENTO DEL SISTEMA DE BENEFICIO GANADERO	S/ 8,558,319.00	MUNICIPALIDAD, AGRORURAL, DRA CUSCO, MINISTERIO DE AGRICULTURA	
							1														79	<b>O.E.6.17</b> CAPACITACIÓN EN RIEGO TECNIFICADO	S/ 6,953,976.00	MUNICIPALIDAD, AGRORURAL, DRA CUSCO, MINISTERIO DE AGRICULTURA	
														1							80	<b>O.E.6.18</b> REHABILITACION DE LAS LINIAS DE CONDUCCION Y DISTRIBUCION DEL SISTEMA DE RIEGO CAJA UNO, PROVINCIA DE ANTA CUSCO	S/ 9,448,349.00	MUNICIPALIDAD, AGRORURAL, DRA CUSCO, MINISTERIO DE AGRICULTURA	
														1							81	<b>O.E.6.18</b> MEJORAMIENTO DE ESTUDIOS DEL SISTEMAS DE RIEGO CHINCHAYPUCYO	S/ 5,533,187.00	MUNICIPALIDAD, AGRORURAL, DRA CUSCO, MINISTERIO DE AGRICULTURA	
																				1		82	<b>O.E.6.19</b> GRANJAS FAMILIARES EN LA PRODUCCIÓN DE CUYES	S/ 6,604,419.00	MUNICIPALIDAD, AGRORURAL, DRA CUSCO, MINISTERIO DE AGRICULTURA





**PLAN DE DESARROLLO CONCERTADO DE LA PROVINCIA DE ANTA AL 2025**



											83	<b>O.E.6.20</b> MEJORAMIENTO DE RESERVORIO SECTOR SECTOR CEMENTERIO - CENTRO POBLADO COMPONE.	S/.3,881,914.00	MUNICIPALIDAD, AGRORURAL, DRA CUSCO, MINISTERIO DE AGRICULTURA					
															1	84	<b>O.E.6.21</b> PRODUCCIÓN Y COMERCIALIZACIÓN DE PRODUCTOS ORGÁNICOS	S/.733,926.00	MUNICIPALIDAD, AGRORURAL, DRA CUSCO, MINISTERIO DE AGRICULTURA
											1					85	<b>O.E.6.22</b> PRODUCCIÓN APÍCOLA	S/.7,788,834.00	MUNICIPALIDAD, AGRORURAL, DRA CUSCO, MINISTERIO DE AGRICULTURA
											1					86	<b>O.E.6.23</b> TRANSFORMACIÓN DE PRODUCTOS AGRÍCOLAS	S/.5,842,092.00	MUNICIPALIDAD, AGRORURAL, DRA CUSCO, MINISTERIO DE AGRICULTURA
<b>O.E.7. FOMENTAR BUEN NIVEL DE FORTALECIMIENTO DE LA ORGANIZACIÓN PARA LA PRODUCCIÓN Y COMERCIALIZACIÓN</b>	n° de intervencion en generacion de rentabilidad y valor agregado	PROM PERU, AGRO RURAL, INEI, DRA CUSCO, MINSITERIOD E AGRICULTURA Y PROMOCION									1	87	<b>O.E.7.1.</b> PROMOCIÓN DE FERIAS Y FESTIVALES LOCALES Y REGIONALES	S/.9,542,737.00	COMERCIO EXTERIOR, MINAGRI, AGRORURAL, DRA CUSCO, MUNICIPALIDAD				
															1	88	<b>O.E.7.2.</b> ESTUDIO DE MERCADO DE PRODUCTOS EXPORTABLES	S/.4,567,945.00	COMERCIO EXTERIOR, MINAGRI, AGRORURAL, DRA CUSCO, MUNICIPALIDAD







**PLAN DE DESARROLLO CONCERTADO DE LA PROVINCIA DE ANTA AL 2025**




		PROVINCIA DE ANTA - CUSCO																	
<p><b>O.E. 8.</b>  <b>INCREMENTAR ADECUADO DIVERSIFICACIÓN DE ACTIVIDADES PRODUCTIVAS</b></p>	<p>tasa de PEA ocupada,</p>	<p>DRT CUSCO, DIRCETUR, COMERCION EXTERIOR , AGRO RURAL INEI</p>	<p>pobreza moentaria 25%, tasa de actividad 68.1 varones, tasa de actividad mujeres 24.5% tasa de incidencia economica 181.1</p>										94	<p><b>O.E.7.8.</b>                      MEJORAMIENTO DE LOS SERVICIOS DE PROMOCIÓN E INCREMENTO DE LAS CAPACIDADES DE LOS PRODUCTORES AGROPECUARIOS DE LA, PROVINCIA DE ANTA - CUSCO</p>	<p>S/.2,348,092.00</p>	<p>COMERCIO EXTERIOR, MINAGRI, AGRORURAL, DRA CUSCO, MUNICIPALIDAD</p>			
															95	<p><b>O.E.8.1.</b>                      REPOBLAMIENTO DE ALPACAS Y VICUÑAS</p>	<p>S/.7,323,260.00</p>	<p>PROM PERU, COMERCIO EXTERIOR Y TURISMO, AGRORURAL, DRA CUSCO, FONIE</p>	
																96	<p><b>O.E.8.2.</b> INSTALACIÓN DE PISCIGRANJAS</p>	<p>S/.2,254,552.00</p>	<p>PROM PERU, COMERCIO EXTERIOR Y TURISMO, AGRORURAL, DRA CUSCO, FONIE</p>
				1												97	<p><b>O.E.8.3.</b> PRODUCCIÓN Y COMERCIALIZACIÓN DE FLORES</p>	<p>S/.5,277,398.00</p>	<p>PROM PERU, COMERCIO EXTERIOR Y TURISMO, AGRORURAL, DRA CUSCO, FONIE</p>
													98	<p><b>O.E.8.4.</b> EXPLORACIÓN Y EXPLOTACIÓN RACIONAL DE</p>	<p>S/.4,829,881.00</p>	<p>PROM PERU, COMERCIO EXTERIOR Y TURISMO,</p>			





**PLAN DE DESARROLLO CONCERTADO DE LA PROVINCIA DE ANTA AL 2025**



										RECURSOS MINERALES NO METÁLICOS	AGROPECUARIO, DRA CUSCO, FONIE				
<b>O.E.9. FOMENTAR UN ADECUADO DESARROLLO DE LA ECONOMIA DEL TURISMO Y PROMOCIÓN DE ACTIVIDADES TURÍSTICAS</b>	tasa de PEA ocupada,	DIRECETUR, MINCETUR, COMERCIO EXTERIOR Y TURISMO.	pobreza moentaria 25%, tasa de actividad 68.1 varones, tasa de actividad mujeres 24.5%												
									1	99	<b>O.E.9.1.</b> PUESTA EN VALOR Y CONSERVACIÓN DE LOS ATRACTIVOS TURÍSTICOS	S/.129,307.00	DIRECETUR, PROM PERU, MINCETUR, MUNICIPALIDAD PROVINCIAL DE ANTA, COPESCO,		
											1	100	<b>O.E.9.2.</b> IMPLEMENTACION DE FERIAS GASTRONOMICAS TURISTICAS Y OTROS	S/.8,673,326.00	DIRECETUR, PROM PERU, MINCETUR, MUNICIPALIDAD PROVINCIAL DE ANTA, COPESCO,
											1	101	<b>O.E.9.3.</b> ASIGNACION PRESUPUESTAL PARA APOYO A LOS EMPRENDIMIENTOS DE DESARROLLO TURISMO MEDIANTE LA ASOCIATIVIDAD.	S/.1,570,499.00	DIRECETUR, PROM PERU, MINCETUR, MUNICIPALIDAD PROVINCIAL DE ANTA, COPESCO,
									1	102	<b>O.E.9.4.</b> ASIGNACION DE PRESUPUESTO PARA LA GESTION TURISTICA DE LAGUNA HUAYPO, MIRADOR DE ANTA, RAHUANQUI HUAROCONDO, NEVADO DE SALKANTAY, MIRADOR DE CONDOR (LIMATAMBO).	S/.9,110,017.00	DIRECETUR, PROM PERU, MINCETUR, MUNICIPALIDAD PROVINCIAL DE ANTA, COPESCO,		





**PLAN DE DESARROLLO CONCERTADO DE LA PROVINCIA DE ANTA AL 2025**



										CAMINO INCA DE HUAROCONDO.				
										1	103	<b>O.E.9.5.</b> CAPACITACION EN DOMIMIO DE TECNOLOGIAS DE INFORMACION Y HERRAMIENTAS DE TRABAJO DE GESTION TURISTICA DE LOS EMPRENDIMEINTO TURISTICOS.	S/.8,889,878.00	DIRECETUR, PROM PERU, MINCETUR, MUNICIPALIDAD PROVINCIAL DE ANTA, COPESCO,
								1			104	<b>O.E.9.6.</b> PROGRAMAS DE VALORACION DE LOS RECURSOS TURISTICOS DESDE UN ENFOQUE DE DESARROLLO CULTURAL BASADO EN LA ACTIVIDAD TURISTICA.	S/.5,356,030.00	DIRECETUR, PROM PERU, MINCETUR, MUNICIPALIDAD PROVINCIAL DE ANTA, COPESCO,
								1			105	<b>O.E.9.7.</b> DISEÑO PRESUPUESTARIA PARA LA EJECUCION DE PROGRAMAS DE INCENTIVOS A LKOS PRESTADORES DE SERVIICOS TURISTICOS EN CALIDAD DE PRODUCCION D ELA OFERTA TURISTICA.	S/.3,391,730.00	DIRECETUR, PROM PERU, MINCETUR, MUNICIPALIDAD PROVINCIAL DE ANTA, COPESCO,





**PLAN DE DESARROLLO CONCERTADO DE LA PROVINCIA DE ANTA AL 2025**



										1	106	<b>O.E.9.8.</b> PUESTA EN VALOR DE SITIOS ARQUEOLOGICOS HUATA, MARCAPTA (MOLLEPATA). TEMPLO COLONIAL DE ANTA, TEMPLO DE PUJYURA,	S/.2,071,967.00	DIRECETUR, PROM PERU, MINCETUR, MUNICIPALIDAD PROVINCIAL DE ANTA, COPESCO,
										1	107	<b>O.E.9.9.</b> DISEÑO DE LA RUTA DE GESTION TURISTICA	S/.5,513,552.00	DIRECETUR, PROM PERU, MINCETUR, MUNICIPALIDAD PROVINCIAL DE ANTA, COPESCO,
									1		108	<b>O.E.9.10.</b> CREACION DE UN MONUMENTO DE BUENAS COSTUMBRES Y TRADICIONES EN EL DISTRITO DE ANTA.	S/.3,655,829.00	DIRECETUR, PROM PERU, MINCETUR, MUNICIPALIDAD PROVINCIAL DE ANTA, COPESCO,
									1		109	<b>O.E.9.11.</b> MEJORAMIENTO DEL MIRADOR TURISTICO ANTA.	S/.7,022,618.00	DIRECETUR, PROM PERU, MINCETUR, MUNICIPALIDAD PROVINCIAL DE ANTA, COPESCO,
									1		110	<b>O.E.9.12</b> EJECUCION DE DISEÑO DE PRESUPUESTO PARA MEJORAMIENTO DE ACCESO A LA INFRAESTRUCTURA TURISTICAS A NIVEL DISTRITO Y PROVINCIA DE ANTA	S/.7,822,326.00	DIRECETUR, PROM PERU, MINCETUR, MUNICIPALIDAD PROVINCIAL DE ANTA, COPESCO,



**PLAN DE DESARROLLO CONCERTADO DE LA PROVINCIA DE ANTA AL 2025**



					1					<b>O.E.9.13</b> SEÑALIZACION DE ACCESO HACIA LOS CENTRO DE PRODUCCION DE LA OFERTA TURISTICA.	S/.1,402,580.00	DIRECETUR, PROM PERU, MINCETUR, MUNICIPALIDAD PROVINCIAL DE ANTA, COPESCO,
						1				<b>O.E.9.14</b> CREACION DE TELEFERICO DE CHOQUEQUIRAO	S/.8,516,883.00	DIRECETUR, PROM PERU, MINCETUR, MUNICIPALIDAD PROVINCIAL DE ANTA, COPESCO,
						1				<b>O.E.9.15</b> MEJORAMIENTO DE SERVICIOS DE PRESTACION TURISTICO DE LA LAGUNA HUAYPO.	S/.4,077,388.00	DIRECETUR, PROM PERU, MINCETUR, MUNICIPALIDAD PROVINCIAL DE ANTA, COPESCO,
							1			<b>O.E.9.16</b> MEJORAMIENTO DE LA INFRA ESTRUCTURA PARA FERIAS TURISTICAS.	S/.1,219,868.00	DIRECETUR, PROM PERU, MINCETUR, MUNICIPALIDAD PROVINCIAL DE ANTA, COPESCO,
				1						<b>O.E.9.17</b> CREACION DE LA INFRAESTRUCTURA DE ZIP LINE EN EL DISTRITO DE ANTA (MIRADOR ANTA ALA PAMPA DE ANTA)	S/.2,508,203.00	DIRECETUR, PROM PERU, MINCETUR, MUNICIPALIDAD PROVINCIAL DE ANTA, COPESCO,
									1	<b>O.E.9.18</b> MEJORAMIENTO Y AMPLIACION DE PRESTACION DE LOS SERVICIOS TURISTICOS	S/.6,499,242.00	DIRECETUR, PROM PERU, MINCETUR, MUNICIPALIDAD PROVINCIAL DE ANTA, COPESCO,





**PLAN DE DESARROLLO CONCERTADO DE LA PROVINCIA DE ANTA AL 2025**



						1				117	<b>O.E.9.19</b> CREACION DE MUSEO TURISTICO EN EL DISTRITO DE ANTA	S/.3,805,465.00	DIRECETUR, PROM PERU, MINCETUR, MUNICIPALIDAD PROVINCIAL DE ANTA, COPESCO,	
						1				1	118	<b>O.E.9.20</b> MEJORAMIENTO DE LA OFERTA TURISTICA EN ACCESO A LA ZONA DE NEVADO DE SALKANTAY Y SUS SITIOS ARQUEOLOGICOS	S/.6,622,405.00	DIRECETUR, PROM PERU, MINCETUR, MUNICIPALIDAD PROVINCIAL DE ANTA, COPESCO,
										1	119	<b>O.E.9.21</b> IMPLEMENTACION DE FAN TUORS Y FAM TRIP TURISTICOS	S/.3,781,752.00	DIRECETUR, PROM PERU, MINCETUR, MUNICIPALIDAD PROVINCIAL DE ANTA, COPESCO,
										1	120	<b>O.E.9.22</b> IMPLEMENTACION DE TURISMO VIVENCIAL, AGRO TURISMO CON INVOLUCRADOS DE LOS PRESTADORES DE SERVICIOS TURISTICOS.	S/.207,838.00	DIRECETUR, PROM PERU, MINCETUR, MUNICIPALIDAD PROVINCIAL DE ANTA, COPESCO,
										1	121	<b>O.E.9.23</b> PROGRAMAS DE RESCATES DE BUENAS COSTUMBRES, TRADICIONES Y FESTIVIDADES.	S/.4,463,417.00	DIRECETUR, PROM PERU, MINCETUR, MUNICIPALIDAD PROVINCIAL DE ANTA, COPESCO,





## PLAN DE DESARROLLO CONCERTADO DE LA PROVINCIA DE ANTA AL 2025



								1		122	<b>O.E.9.24</b> ASIGNACION PRESUPUESTAL PARA MEJORAMIENTO DE LA INFRAESTRUCTURA, EQUIPAMIENTO Y MOBILIARIO DE LA OFICINA DE CULTURA Y DE TURISMO.	S/.731,524.00	DIRECETUR, PROM PERU, MINCETUR, MUNICIPALIDAD PROVINCIAL DE ANTA, COPESCO,
								1		123	<b>O.E.9.25</b> ASIGNACION PRESUPUESTARIA PARA LA ADQUISICION DE MOVILIDAD (02 BUSES PARA FAM TRIP , FAM TUORS)	S/.4,817,039.00	DIRECETUR, PROM PERU, MINCETUR, MUNICIPALIDAD PROVINCIAL DE ANTA, COPESCO,
<b><u>O.E.10.</u> MEJORAR UN BUEN NIVEL DE INSTITUCIONALIZACIÓN Y FORTALECIMIENTO DEL GOBIERNO LOCAL</b>	tasa de PEA ocupada,	MUNICIPALIDAD, ISNTITUCIONES DEL ESTADO	violencia familiar 96.6%					1		124	<b><u>O.E.10.1.</u></b> FORTALECIMIENTO DE LA CONCERTACIÓN PROVINCIAL	S/.6,363,638.00	
								1		125	<b><u>O.E.10.2.</u></b> PROMOCIÓN Y SEGUIMIENTO A LOS ACUERDOS DE GOBERNABILIDAD	S/.9,292,833.00	MUNICIPALIDAD, DEMUNA, OTROS ISNTITUCIONES DEL ESTADO







**PLAN DE DESARROLLO CONCERTADO DE LA PROVINCIA DE ANTA AL 2025**



										PROVINCIA DE ANTA - CUSCO			
									1	130	<b>O.E.11.2.</b> MEJORAMIENTO DE LAS CAPACIDADES PARA LA GESTIÓN DEL ORDENAMIENTO URBANO DEL DISTRITO DE ANTA, PROVINCIA DE ANTA - CUSCO	S/.1,160,284.00	FONIE, FONIPREL, PLANES D EINCETIVO, MONICIPALIDAD, MEF
									1	131	<b>O.E.11.3.</b> MEJORAMIENTO DE LA CAPACIDAD OPERATIVA Y TECNICA DE LOS PROCESOS DE GESTION DE LA MUNICIPALIDAD PROVINCIAL DE ANTA DISTRITO DE ANTA, PROVINCIA DE ANTA - CUSCO	S/.7,466,812.00	FONIE, FONIPREL, PLANES D EINCETIVO, MONICIPALIDAD, MEF
									1	132	<b>O.E.11.4.</b> MEJORAMIENTO DE LA INFRAESTRUCTURA Y OFERTA DE SERVICIOS ADMINISTRATIVOS DEL PALACIO MUNICIPAL DE LA MUNICIPALIDAD DISTRITAL DE	S/.1,987,959.00	FONIE, FONIPREL, PLANES D EINCETIVO, MONICIPALIDAD, MEF





**PLAN DE DESARROLLO CONCERTADO DE LA PROVINCIA DE ANTA AL 2025**



										CHINCHAYPUJIO, PROVINCIA DE ANTA - CUSCO			
<p><b>O.E.12. DESARROLLAR SUFICIENTE INFRAESTRUCTURA VIAL Y SERVICIOS DE TRANSPORTE</b></p>	<p>longitud en km.</p>	<p>MTC, DRTM, PROVIAS DECENTRALIZADO, IVP ANTA</p>	<p>12% cumplimiento de las metas de plan desarrollo urbano y rural</p>					1		133	<p><b>O.E.11.5.</b> MEJORAMIENTO DE LA INFRAESTRUCTURA Y OFERTA DE SERVICIOS ADMINISTRATIVOS DEL PALACIO MUNICIPAL DE LA MUNICIPALIDAD DISTRITAL DE CHINCHAYPUJIO, PROVINCIA DE ANTA - CUSCO</p>	<p>S/.9,478,176.00</p>	<p>FONIE, FONIPREL, PLANES D EINCETIVO, MONICIPALIDAD, MEF</p>
								1	134	<p><b>O.E.12.1.</b> "MEJORMAIENTO Y AMPLIACION DEL SISTEMA DE SANEAMIENTO BASICO EN LA COMUNIDAD DE PICCHOC"</p>	<p>S/.7,047,141.00</p>	<p>DRTC, MTC, PROVIA DECENTRALIZADO, IVE ANTA</p>	
								1	135	<p><b>O.E.12.2.</b> MEJORAMIENTO DE LA TRANSITABILIDAD VEHICULAR Y PEATONAL DE LAS CALLES DE LAS ASOCIACIONES PROVIVIENDA HUANCCOYRO, JAQUIJAHUANA Y</p>	<p>S/.4,548,131.00</p>	<p>DRTC, MTC, PROVIA DECENTRALIZADO, IVE ANTA</p>	





## PLAN DE DESARROLLO CONCERTADO DE LA PROVINCIA DE ANTA AL 2025



										VALLECITO DEL			
										DISTRITO, PROVINCIA			
										DE ANTA - CUSCO			
									1	136	<b>O.E.12.3.</b> MEJORAMIENTO DEL CAMINO VECINAL EN EL SECTOR LA FLORIDA DE LA COMUNIDAD CAMPESINA DE CHAQUILCASA DEL DISTRITO DE ANCAHUASI, PROVINCIA DE ANTA - CUSCO	S/.6,827,684.00	DRTC, MTC, PROVIA DECENTRALIZADO, IVE ANTA
								1		137	<b>O.E.12.4.</b> ASFALTADO IZCUCHACA – CRUZPATA	S/.8,797,426.00	DRTC, MTC, PROVIA DECENTRALIZADO, IVE ANTA
								1		138	<b>O.E.12.5.</b> REHABILITACIÓN CARRETERA ANCAHUASI – PANTIPATA	S/.2,797,863.00	DRTC, MTC, PROVIA DECENTRALIZADO, IVE ANTA
								1		139	<b>O.E.12.6.</b> CONSTRUCCIÓN TERMINAL TERRESTRE EN IZCUCHACA	S/.1,411,561.00	DRTC, MTC, PROVIA DECENTRALIZADO, IVE ANTA
								1		140	<b>O.E.12.7.</b> MANTENIMIENTO DE VÍAS	S/.5,257,081.00	DRTC, MTC, PROVIA DECENTRALIZADO, IVE ANTA





# PLAN DE DESARROLLO CONCERTADO DE LA PROVINCIA DE ANTA AL 2025



									1	141	<b>O.E.12.8.</b> MEJORAMIENTO, REHABILITACION DEL CAMINO VECINAL TRAMO EMP. CU110 - PUENTE MAMANCHACA - SANTA BÁRBARA, DISTRITO DE ANTA, PROVINCIA DE ANTA - CUSCO	S/.3,495,180.00	DRTC, MTC, PROVIA DECENTRALIZADO, IVE ANTA
									1	142	<b>O.E.12.9.</b> MEJORAMIENTO INTEGRAL DEL SISTEMA DE SEGURIDAD VIAL EN EL DISTRITO DE ANTA, PROVINCIA DE ANTA - CUSCO	S/.7,599,517.00	DRTC, MTC, PROVIA DECENTRALIZADO, IVE ANTA
								1		143	<b>O.E.12.10.</b> MEJORAMIENTO ,REHABILITACION DEL CAMINO VECINAL DE CHACACURQUI - PANCARHUAYLLA- CHACAN, PROVINCIA DE ANTA - CUSCO	S/.3,585,102.00	DRTC, MTC, PROVIA DECENTRALIZADO, IVE ANTA
								1		144	<b>O.E.12.11.</b> CREACION DEL PUENTE CARROZABLE CHOQUEQUIRAO EN LA LOCALIDAD DE IZCUCHACA DEL DISTRITO DE ANTA, PROVINCIA DE ANTA - CUSCO	S/.2,516,782.00	DRTC, MTC, PROVIA DECENTRALIZADO, IVE ANTA







**PLAN DE DESARROLLO CONCERTADO DE LA PROVINCIA DE ANTA AL 2025**



													POBLADO DE CHACAN DEL DISTRITO DE ANTA, PROVINCIA DE ANTA - CUSCO						
								1					149	O.E.12.16. CREACION DEL CAMINO VECINAL TRAMO ANTA - YUNGAQUI, DISTRITO DE ANTA, PROVINCIA DE ANTA - CUSCO	S/.8,465,630.00	DRTC, MTC, PROVIA DECENTRALIZADO, IVE ANTA			
								1					150	O.E.12.17. CREACION DE PUENTE DE HAPARQUILLA	S/.8,905,684.00	DRTC, MTC, PROVIA DECENTRALIZADO, IVE ANTA			
<b>O.E.13. DESARROLLAR ADECUADO ORDENAMIENTO TERRITORIAL</b>	avance de las metas.	MUNICIPALIDAD, ISNTITUCIONES DEL ESTADO	97.4%, servicios de energia electrica Y COMUNICACIONES	1									151	O.E.13.1. MEJORAMIENTO DE LAS CAPACIDADES PARA LA GESTIÓN DEL ORDENAMIENTO URBANO DEL DISTRITO DE ANTA, PROVINCIA DE ANTA - CUSCO	S/.6,581,829.00	MUNICIPALIDA DPROVINCIAL ANTA			
				1										152	O.E.13.2. PREVENCIÓN DE RIESGOS AMBIENTALES	S/.7,572,516.00	MUNICIPALIDA DPROVINCIAL ANTA		
						1										153	O.E.13.3. REGLAMENTACIÓN EDILICIA PARA LA CONSTRUCCIÓN DE VIVIENDAS	S/.7,639,637.00	MUNICIPALIDA DPROVINCIAL ANTA
				1												154	O.E.13.4. REGLAMENTACIÓN EDILICIA PARA LA	S/.2,605,810.00	MUNICIPALIDA DPROVINCIAL ANTA





## PLAN DE DESARROLLO CONCERTADO DE LA PROVINCIA DE ANTA AL 2025



								CONSTRUCCIÓN DE VIVIENDAS				
				1				155	<b>O.E.13.5.</b> PLANES DE DESARROLLO URBANO	S/.3,110,652.00	MUNICIPALIDAD PROVINCIAL ANTA	
							1		156	<b>O.E.13.6.</b> SANEAMIENTO FÍSICO Y LEGAL DE COMUNIDADES CAMPESINAS	S/.204,392.00	MUNICIPALIDAD PROVINCIAL ANTA
				1					157	<b>O.E.13.7.</b> PLAN DE ACONDICIONAMIENTO TERRITORIAL DE LA PROVINCIA	S/.1,203,506.00	INGEMET, MINISTERIO DE ENERGIA Y MINAS, MUNICIPALIDAD
<b>O.E.14. PROPICIAR SUFICIENTE ENERGIA Y COMUNICACIONES</b>	% de dotacion de servicios m con energia y comunicaciones.	MINISTERIO DE ENERGIA Y MINAS, ELECTRO SU, INVIERTE, PMI, OTRAS ISNTITUCIONES	97.4%, servicios de energia electrica Y COMUNICACIONES				1		158	<b>O.E.14.1.</b> AMPLIACION DEL SISTEMA DE REDES ELÉCTRICAS; RED PRIMARIA Y RED SECUNDARIA DE LA COMUNIDAD DE LLUSCANAY, PROVINCIA DE ANTA - CUSCO	S/.6,191,461.00	INGEMET, MINISTERIO DE ENERGIA Y MINAS, MUNICIPALIDAD
				1					159	<b>O.E.14.2.</b> AMPLIACIÓN DEL SISTEMA DE ENERGÍA ELÉCTRICA	S/.6,880,243.00	INGEMET, MINISTERIO DE ENERGIA Y MINAS, MUNICIPALIDAD
				1					160	<b>O.E.14.3.</b> AMPLIACIÓN DE COBERTURA DE TELEFONÍA	S/.9,108,741.00	INGEMET, MINISTERIO DE ENERGIA Y MINAS, MUNICIPALIDAD







2.8. ARTICULACIÓN DEL PLAN DE DESARROLLO CONCERTADO

<b>CUADRO N°78 : ARTICULACION A DOCUMENTOS DE GESTION</b>			
<b>OBJETIVOS ESTRATEGICOS</b>	<b>INDICADOR</b>	<b>OBJETIVO ESTRATEGICO CEPLAN</b>	<b>OBJETIVO CEPLAN GOBIERNO REGIONAL CUSCO</b>
ADECUADO GESTION Y MANEJO DE LAS ZONAS DE VIDA	15% de ejecucion de plan de gestion y manejo de las zonas de vida	El Plan Bicentenario plantea que sí. Partimos de considerar que el Perú es un país de desarrollo intermedio en rápido crecimiento económico. Un país plenamente integrado al mundo por medio de tratados de libre comercio (TLC), compromisos con el sistema de las Naciones Unidas y la OEA y procesos de integración como la Comunidad Andina y Unasur, y la participación mediante representantes elegidos en el Parlamento Andino y el Parlamento Latinoamericano. Sobre estas premisas, en términos cuantitativos, el logro de los objetivos estratégicos nacionales del Plan Bicentenario deberá traducirse el 2021 en los siguientes índices: • Una población de 33 millones de	REGION CUSCO el destino mundial del turismo, con desarrollo competitivo, sostenible Y LOS OBEJTIVOS ESTRATEGICOS SON ü Reducir la vulnerabilidad de la población con inclusión social e igualdad de genero ü Mejorar la calidad educativa de la Población Garantizar la calidad de la salud y condiciones de habitabilidad de la población ü Garantizar el estado de derecho y la
ADECUADO DESARROLLO INTEGRAL EDUCATIVO	95.1 Porcentaje de aprobados, secundaria y primaria , total (% de matrícula final), % desaprobado y retirados		
SUFICIENTE PROMOCIÓN DE LA SALUD Y PREVENCIÓN DE LA ENFERMEDAD	96% de cobertura educativa		
BUEN NIVEL PROMOCIÓN E IMPLEMENTACIÓN DE LA SEGURIDAD ALIMENTARIA FAMILIAR	tasa d emortalidad 2.93, tasa mortalidad infantil 2.72 y atendidos 1235		
ADECUADO MEJORAMIENTO DE LA VIVIENDA RURAL	tasa de desnutricion cronica 18.9.		
	46.2% de conexiones a desagüe, 71.0% disposicion d eletrinas y 94.9% de dispocion de servicios de agua y 30.7% de servicios de agua todo el dia		





## PLAN DE DESARROLLO CONCERTADO DE LA PROVINCIA DE ANTA AL 2025




<p style="text-align: center;"><b>GENERACION DE RENTABILIDAD Y VALOR AGREGADO</b></p>	<p>16.8% Terreno agrícola con riego tecnificado, dimencion de terreno agricola 1 topo</p>	<p>peruanos sin pobreza extrema, desempleo, desnutrición, analfabetismo ni mortalidad infantil.</p>	<p style="text-align: center;"><b>governabilidad</b></p>
<p style="text-align: center;"><b>BUEN NIVEL DE FORTALECIMIENTO DE LA ORGANIZACIÓN PARA LA PRODUCCIÓN Y COMERCIALIZACIÓN</b></p>	<p>pobreza moentaria 25%, tasa de actividad 68.1 varones, tasa de actividad mujeres 24.5% PROMEDIO PEA ACTIVA 46.3</p>	<ul style="list-style-type: none"> <li>• Un ingreso per cápita entre US\$ 8000 y US\$ 10 000.</li> <li>• Un producto bruto interno duplicado entre 2010 y 2021.</li> </ul>	<p>ü Mejorar el nivel de competitividad Regional ü Promover la cohesión territorial de manera sostenible</p>
<p style="text-align: center;"><b>ADECUADO DIVERSIFICACIÓN DE ACTIVIDADES PRODUCTIVAS</b></p>	<p>pobreza moentaria 25%, tasa de actividad 68.1 varones, tasa de actividad mujeres 24.5% tasa de incidencia economica 181.1</p>	<ul style="list-style-type: none"> <li>• Un volumen de exportaciones cuadruplicado entre 2010 y 2021.</li> <li>• Una tasa de crecimiento anual promedio cercana al 6% anual.</li> </ul>	<p>ü Asegurar un ambiente saludable y sostenible que reduzca la vulnerabilidad de la población y sus medios de vida</p>
<p style="text-align: center;"><b>ADECUADO DESARROLLO DE LA ECONOMIA DEL TURISMO Y PROMOCIÓN DE ACTIVIDADES TURISTICAS</b></p>	<p>pobreza moentaria 25%, tasa de actividad 68.1 varones, tasa de actividad mujeres 24.5%</p>	<ul style="list-style-type: none"> <li>• Una tasa de inversión anual promedio cercana al 25%.</li> <li>• Una mejora de la tributación promedio anual en 5 puntos respecto del PBI.</li> </ul>	<p>y calidad de vida de su población, en base a sus potencialidades e identidad cultural-</p>
<p style="text-align: center;"><b>BUEN NIVEL INSTITUCIONALIZACIÓN Y FORTALECIMIENTO DEL GOBIERNO LOCAL</b></p>	<p>violencia familiar 96.6%</p>	<ul style="list-style-type: none"> <li>• Una reducción de la pobreza a menos del 10% de la población total.</li> </ul>	
<p style="text-align: center;"><b>EFICIENTE FORTALECIMIENTO DE LA GESTIÓN EN LAS MUNICIPALIDADES</b></p>	<p>48 obras publica en ejecucion, 16 obras en ejecucion, 1 obra paralizada, 28 obras finalizadas.</p>		
<p style="text-align: center;"><b>SUFICIENTE INFRAESTRUCTURA VIAL Y SERVICIOS DE TRANSPORTE</b></p>	<p>942.300 km total de longitud, 51.4% trocha carrozable, sin afirmar 5.4%, 16.7% afirmado, 0.7% asfalto.</p>		
<p style="text-align: center;"><b>ADECUADO DE ORDENAMIENTO TERRITORIAL</b></p>	<p>12% cumplimiento de las metas de plan desarrollo urbano y rural</p>		
<p style="text-align: center;"><b>SUFICIENTE ENERGÍA Y COMUNICACIONES</b></p>	<p>97.4%, servicios de energia electrica Y COMUNICAIONES</p>		
<p style="text-align: center;"><b>EO5: FOMENTAR CAPACITACIONES EN CALIDAD DE PRESTACION DE SERVICIOS TURISTICOS.</b></p>	<p style="text-align: center;">N° DE CAPACITACIONES</p>		
	<p style="text-align: center;">N° DE PUNTOS DE INFORMACION Turistica</p>		





## PLAN DE DESARROLLO CONCERTADO DE LA PROVINCIA DE ANTA AL 2025



E06: ASIGNACION DE PRESUPUESTO PARA LA UBICACIÓN DE PUNTOS DE INFORMACION TURITICA			
E07: FOMENTAR LA CATEGORIZACION DE ALOJAMIENTOS Y RESTAURANTES TURISTICOS.	N° DE CATEGORIZACIONES DE SERVICIOS TURISTICOS		
E08: INCREMNTAR LA ASIGNACION DE PRESUPUESTO PARA MEJORAR Y DIFUSION PROMOCION TURISTICA.	PORCENTAJE DE DE PROMOCIONES Y DIFUCIONES TURISTICAS		
E09: INCREMENTAR LAS PRESENCIA DE TURISMO EN EN EL DISTRITO Y PROVINCIA DE ANTA.	N° DE ARRIBO DE TURIMOS A LA LOCALIDAD		

